B3 - KATASTRÁLNÍ SITUAČNÍ VÝKRES

km 4,000 - km 9,260

M 1:2000

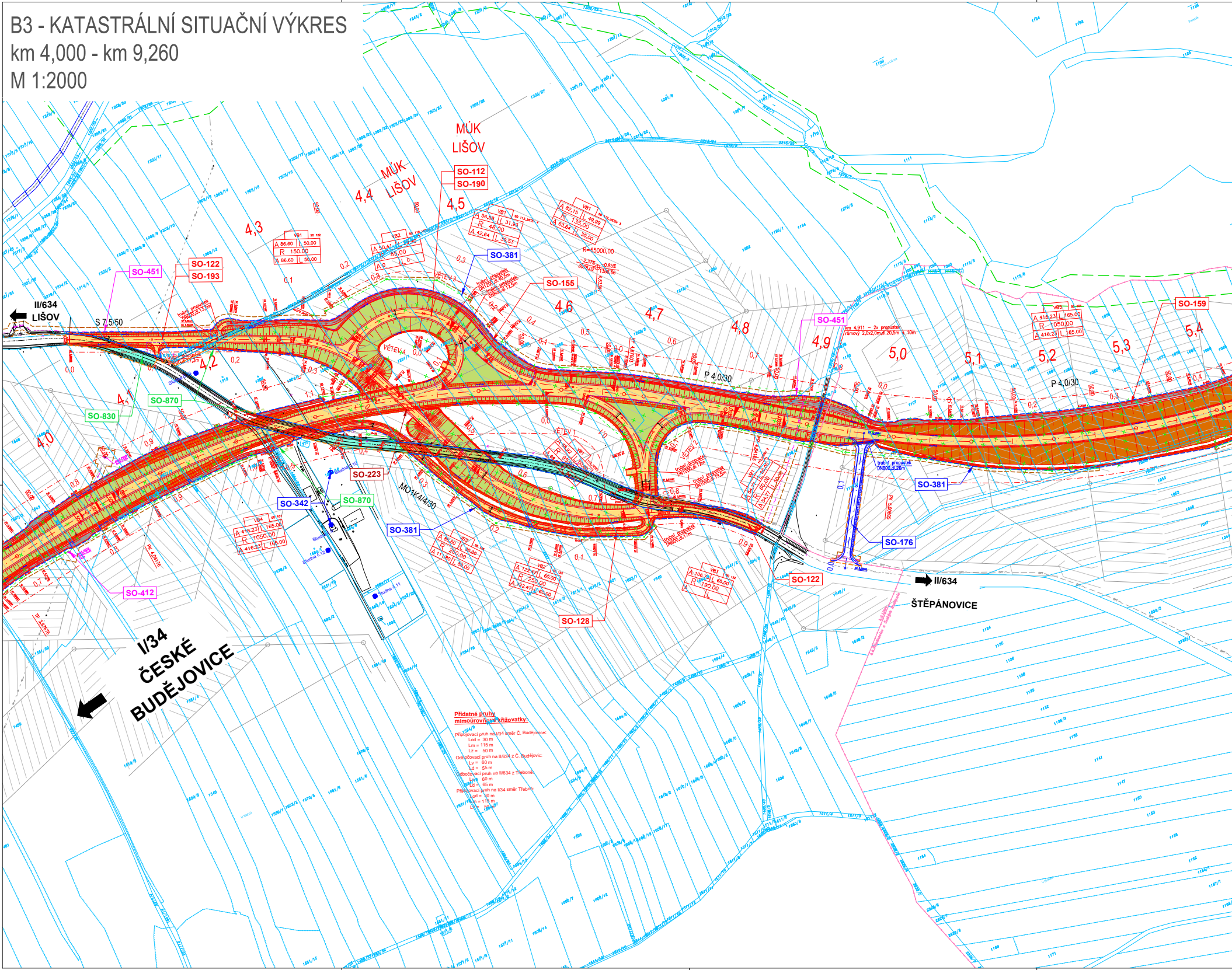
MÚK LIŠOV
MÚK LIŠOV
SO-112
SO-190
SO-122
SO-193
SO-451
SO-381
SO-155
SO-451
SO-159
SO-870
SO-830
SO-223
SO-342
SO-870
SO-381
SO-381
SO-176
SO-122
SO-128
SO-412
II/634
LIŠOV
II/634
ŠTĚPÁNOVICE
I/34
ČESKÉ BUDĚJOVICE
S 7,5/50
P 4,0/30
P 4,0/30
MO1K4/4/30
VĚTEV 1
VĚTEV 2
VĚTEV 3
VĚTEV 4
4,0
4,1
4,2
4,3
4,4
4,5
4,6
4,7
4,8
4,9
5,0
5,1
5,2
5,3
5,4
R=65000,00
km 4,911 – 2x propustek rámový 2,0x2,0m, dl.20,5m

Přídatné pruhy mimoúrovňové křižovatky:

Připojovací pruh na I/34 směr Č. Budějovice:
Lod = 30 m
Lm = 115 m
Lz = 50 m

Odbočovací pruh na II/634 z Č. Budějovic:
Lv = 60 m
Ld = 55 m

Odbočovací pruh na II/634 z Třeboně:
Lv = 60 m
Ld = 65 m

Připojovací pruh na I/34 směr Třeboň:
Lod = 30 m
Lm = 115 m
Lz = 50 m

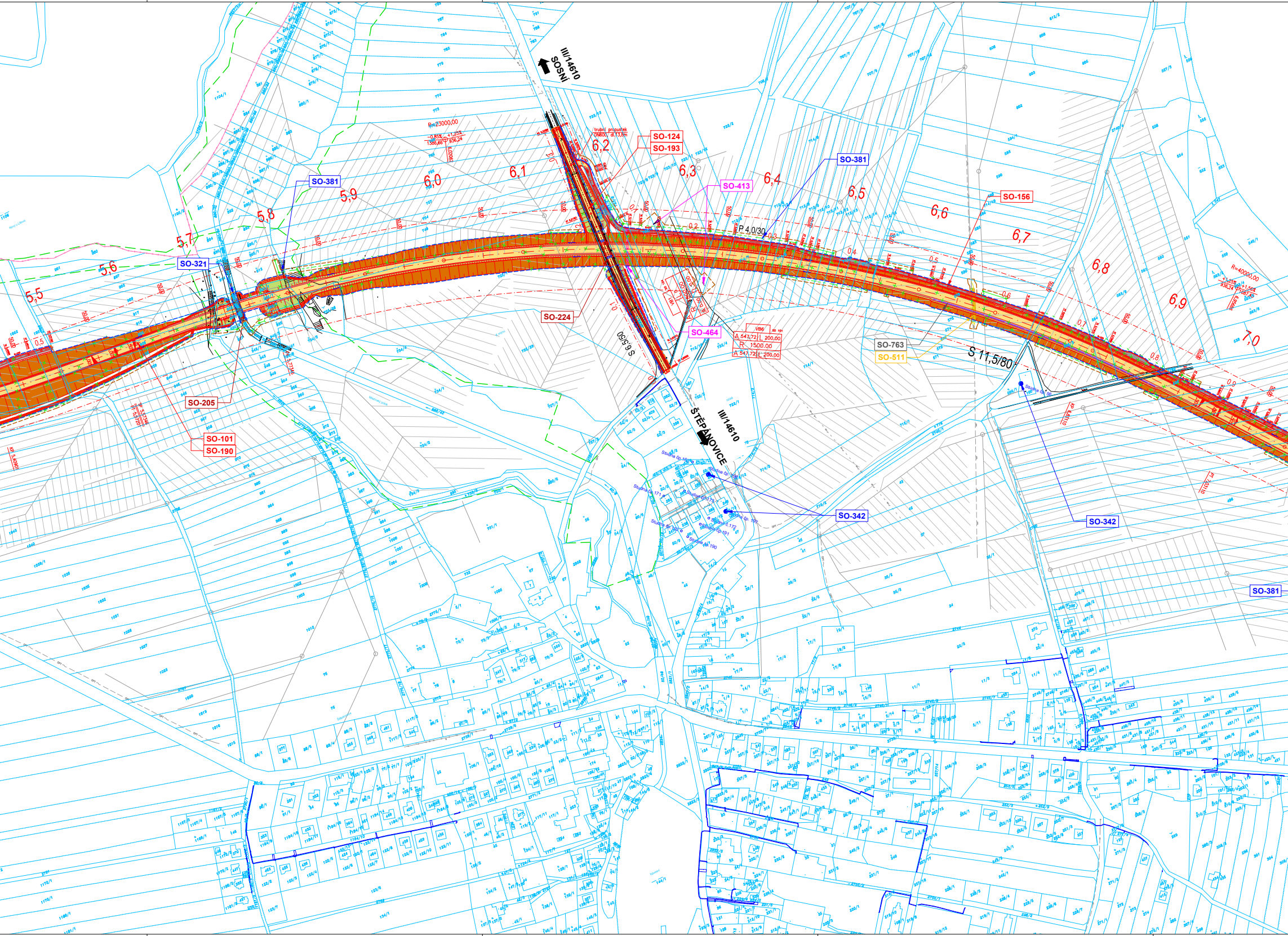
III/14610
SOSNÍ
III/14610
ŠTĚPÁNOVICE
trubní propustek DN800, dl.13,6m
R=23000,00
R=40000,00
SO-124
SO-193
SO-381
SO-413
SO-156
SO-321
SO-224
SO-464
SO-763
SO-511
SO-205
SO-101
SO-190
SO-342
SO-381
SO-342
SO-381
P 4,0/30
S 9,5/50
S 11,5/80
5,5
5,6
5,7
5,8
5,9
6,0
6,1
6,2
6,3
6,4
6,5
6,6
6,7
6,8
6,9
7,0
VB6
547,72
200,00
R 1500,00
547,72
200,00
Studna čp. 171
Studna čp. 172
Studna čp. 190
Studna čp. 191

SEZNAM STAVEBNÍCH OBJEKTŮ:

000 OBJEKTY PŘÍPRAVY STAVENIŠTĚ
- SO 020 - Příprava území - trvalý zábor
- SO 030 - Všeobecné a předběžné položky

100 OBJEKTY POZEMNÍCH KOMUNIKACÍ
- SO 101 - Silnice I/34
- SO 111 - MÚK Klauda
- SO 112 - MÚK Lišov
- SO 121 - Silnice II/634 v km 0,300
- SO 122 - Silnice II/634 v km 4,400
- SO 123 - Silnice II/634 v km 8,600
- SO 124 - Silnice III/14610
- SO 125 - Silnice III/14613
- SO 126 - MK Samoty
- SO 127 - MK ke Koníři
- SO 128 - MK u staré cihelny
- SO 129 - Silnice III/1468
- SO 151 - Polní cesta Záhumenice vpravo
- SO 152 - Polní cesta Záhumenice vlevo
- SO 153 - Polní cesta u Slabců vpravo
- SO 154 - Polní cesta u Slabců vlevo
- SO 155 - Polní cesta u MÚK Lišov
- SO 156 - Polní cesta u Štěpánovic vlevo
- SO 157 - Lesní cesta Klíny
- SO 158 - Lesní cesta v km 8,500 vlevo
- SO 159 - Polní cesta v km 5,300 vlevo
- SO 160 - Polní cesta v km 7,700 vpravo
- SO 171 - Provizorní komunikace v km 0,450
- SO 172 - Provizorní komunikace v km 0,750
- SO 173 - Provizorní komunikace v km 9,100
- SO 174 - Provizorní komunikace v km 8,600
- SO 175 - Provizorní komunikace v km 3,200
- SO 176 - Provizorní komunikace v km 4,800
- SO 180 - Přechodné dopravní značení ve správě ŘSD
- SO 182 - Přechodné dopravní značení ve správě JčK
- SO 190 - Dopravní značení ve správě ŘSD
- SO 193 - Dopravní značení ve správě JčK

200 MOSTNÍ OBJEKTY, ZDI A KONSTRUKCE
- SO 201 - Most na MÚK Klauda v km 0,253
- SO 202 - Most přes MK Samoty v km 0,430
- SO 203 - Most přes silnici III/1468 v km 3,209
- SO 204 - Most přes biokoridor v km 3,839
- SO 205 - Most přes Miletínský potok v km 5,755
- SO 221 - Most na lesní cestě v km 0,819
- SO 222 - Most na MK ke Koníři v km 2,485
- SO 223 - Most na MÚK Lišov v km 4,405
- SO 224 - Nadjezd na silnici III/14610 v km 6,204
- SO 251 - Zárubní zeď v km 1,270
- SO 252 - Opěrná zeď v km 0,350

300 VODOHOSPODÁŘSKÉ OBJEKTY
- SO 301 - Kanalizace I/34 v km 0,000-0,200
- SO 321 - Úprava Miletínského potoka
- SO 341 - Vodovod v km 3,210
- SO 342 - Náhradní vodní zdroj pro chaty
- SO 381 - Meliorace
- SO 391 - Odvodnění v km 0,600
- SO 392 - Odvodnění v km 3,835

400 ELEKTRO A SDĚLOVACÍ OBJEKTY
- SO 411 - Vedení VN 22kV Na Klaudě
- SO 412 - Vedení VN 22kV Slabce
- SO 413 - Vedení VN 22kV Štěpánovice
- SO 431 - Přeložka kabelu NN Samoty
- SO 432 - Přípojka NN pro ASD km 0,720
- SO 451 - Přeložka DOK a sdělovacích MK u MÚK Lišov
- SO 452 - Přeložka DOK a sdělovacích MK v km 8,600
- SO 461 - Přeložka sdělovacích kabelů v km 0,455
- SO 462 - Přeložka sdělovacích kabelů v km 3,190
- SO 464 - Přeložka sdělovacích kabelů v km 6,230
- SO 496 - Sčítač dopravy

500 OBJEKTY TRUBNÍCH VEDENÍ
- SO 501 - Úprava produktovodu v km 0,650
- SO 511 - Úprava VTL plynovodu v km 6,670
- SO 521 - Úprava STL plynovodu v km 3,210

700 OBJEKTY POZEMNÍCH STAVEB
- SO 762 - Protihluková stěna v km 3,220 vlevo
- SO 763 - Protihluková stěna v km 6,780 vpravo

800 OBJEKTY ÚPRAVY ÚZEMÍ
- SO 801 - Vegetační úpravy ve správě ŘSD
- SO 806 - Vegetační úpravy - jiní majetkoví správci
- SO 810 - Příprava území a ploch dočasného záboru
- SO 830 - Technické rekultivace
- SO 860 - Oplocení I/34
- SO 870 - Náhradní oplocení

LEGENDA:

- hrany stavby
- Zaměření skutečného stavu
- Katastrální mapa
- Hranice katastrálních území
- Protihluková stěna
- Oplocení I/34
- Náhradní oplocení
- ÚSES
- Rozhraní objektů
- Trvalý zábor
- Dočasný zábor do 1 roku
- Dočasný zábor nad 1 rok
- Ochranná pásma komunikací

LEGENDA PLOCH:

- Asfaltová vozovka
- Nezpevněná vozovka
- Nezpevněná krajnice
- Dlážděné plochy, pojížděné
- Svahy násypu
- Svahy výkopu
- Zelené plochy SDP
- Dopravní ostrůvky
- Rekultivace

NOVÉ INŽENÝRSKÉ SÍTĚ:

- Meliorace
- Meliorace rušené
- Vodní zdroj
- Vodovod
- Elektro - NN
- Elektro - VN
- Sdělovací vedení
- Plynovod STL
- Plynovod VTL
- Produktovod

STAVAJÍCÍ INŽENÝRSKÉ SÍTĚ:

- nadzemní sítě (CETIN)
- neprovozované sítě (CETIN)
- nezaměřený průběh metalického kabelu (CETIN)
- zaměřený průběh metalického kabelu (CETIN)
- OPT zaměřený průběh OK, HDPE trubky, nebo souběh optického a metalického kabelu (CETIN)
- nadzemní vedení NN + značky (E.ON)
- podzemní vedení NN + značky (E.ON)
- nadzemní vedení VN + značky (E.ON)
- podzemní vedení VN (E.ON)
- plynovod STL, přípojky, značky (E.ON)
- plynovod VTL
- OPT podzemní vedení NN, případně optické (VODAFONE)
- produktovod (ČEPRO)
- kanalizace, přípojky, značky, vyústění (CEVAK)
- vodovod, přípojky, chráničky (CEVAK)
- stožár (VODAFONE)
- radiové sítě (CETIN)
- Meliorace

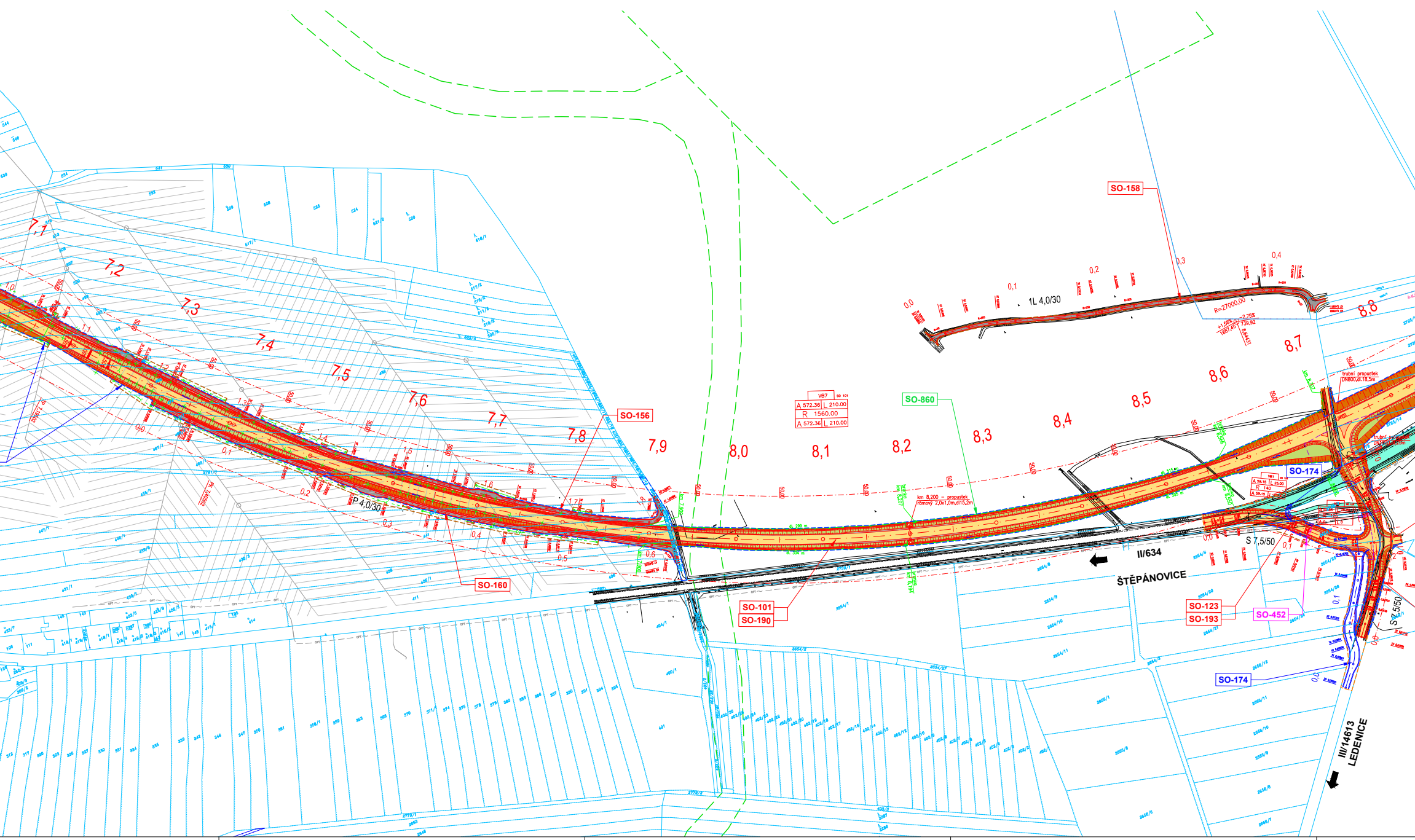
SO-158
SO-156
SO-160
SO-860
SO-101
SO-190
SO-174
SO-123
SO-193
SO-452
SO-174
7,1
7,2
7,3
7,4
7,5
7,6
7,7
7,8
7,9
8,0
8,1
8,2
8,3
8,4
8,5
8,6
8,7
8,8
1L 4,0/30
R=27000,00
P 4,0/30
S 7,5/50
VB7
A 572.36 L 210.00
R 1560.00
A 572.36 L 210.00
km 8,200 - propustek rámový 2,0x1,0m,dl15,2m
trubní propustek DN800,dl.18,5m
II/634
ŠTĚPÁNOVICE
III/14613
LEDENICE

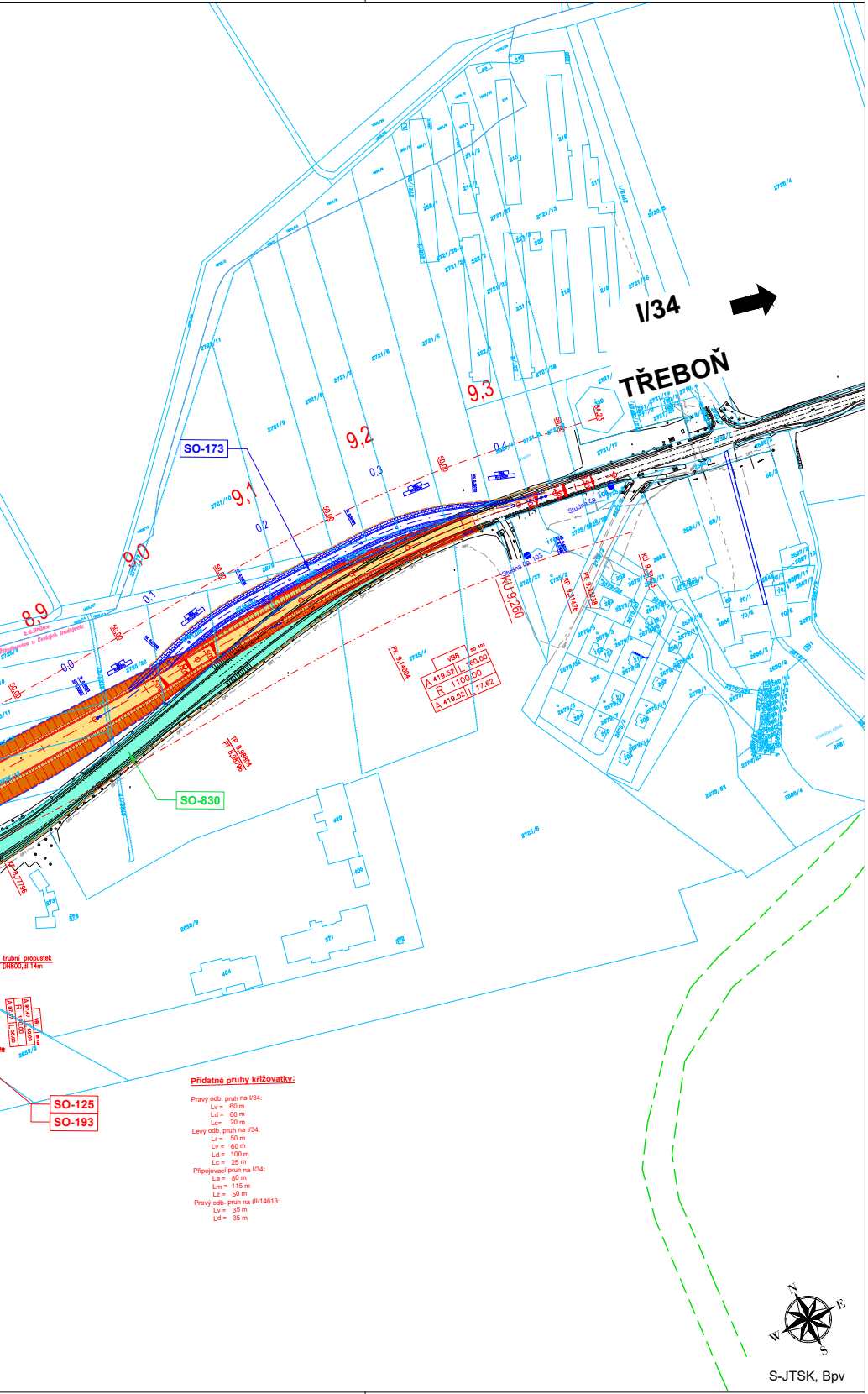
I/34
TŘEBOŇ
SO-173
SO-830
SO-125
SO-193
8,9
9,0
9,1
9,2
9,3
0,1
0,2
0,3
0,4
KÚ 9,260
PK 9,14804
VB8
A 419.52
L 160.00
R 1100.00
A 419.52
L 17.62
trubní propustek
DN800,dl.14m
2725/4
2725/5
2725/27
N
E
S
W

Přidatné pruhy křižovatky:

Pravý odb. pruh na I/34:
Lv = 60 m
Ld = 60 m
Lc= 20 m
Levý odb. pruh na I/34:
Lr = 50 m
Lv = 60 m
Ld = 100 m
Lc = 25 m
Připojovací pruh na I/34:
La = 80 m
Lm = 115 m
Lz = 50 m
Pravý odb. pruh na III/14613:
Lv = 35 m
Ld = 35 m

S-JTSK, Bpv

Č.	Datum	Popis	Vypracoval	Schválil
REVIZE				

Souřadnicový systém S-JTSK, Výškový systém Bpv

Objednatel:

ŘEDITELSTVÍ SILNIC A DÁLNIC ČR

ŘEDITELSTVÍ SILNIC A DÁLNIC ČR
NA PANKRÁCI 546 / 56, 140 00 PRAHA 4

I/34 LIŠOV - VRANÍN

Navrhl/vypracoval: Ing. Jan Svoboda	Zodpovědný projektant: Ing. Martin Daniel	Zhotovitel: Mott MacDonald CZ, spol. s.r.o. Národní 984/15 110 00 Praha 1 +420 221412800
Technická kontrola: Ing. Viliam Stančík	Hlavní inženýr projektu: Ing. Martin Daniel	

Kraj: Jihočeský
Katastrální území: Jivno, Lišov, Štěpánovice, Břilice
Akce:
I/34 Lišov - Vranín

Příloha:
Katastrální situační výkres v km 4,420 - 9,260

Čís.sm.obj.:	05PT-001280
Čís.akce:	362866RD02 rev.01
Datum:	11/2017
Formát:	28xA4
Měřítko:	1:2 000
Stupeň:	DÚR
Číslo přílohy:	C.3.2
Číslo kopie:	