









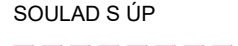











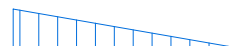

-  HRANICE ŘEŠENÉHO ÚZEMÍ


- VYMEZENÉ PLOCHY - JIŽ STABILIZOVANÉ
-  STÁVAJÍCÍ PARCELACE
-  STÁVAJÍCÍ OBJEKT
-  STÁVAJÍCÍ SILNICE III. TŘÍDY

- VYMEZENÉ PLOCHY
-  SOUKROMÉ POZEMKY - NÁVRH
-  VEŘEJNÁ ZELEŇ
-  POZEMKY BEZ MOŽNOSTI OPLOCENÍ - NÁVRH
-  VJEZD NA POZEMEK - ZPEVNĚNÁ PLOCHA
-  RETENČNÍ NÁDRŽ / VSAK
-  MÍSTNÍ KOMUNIKACE - OBYTNÁ ZÓNA
-  Odstavná parkovací stání, 7x

- SOULAD S ÚP
-  PLOCHA BYDLENÍ; B-5
-  PLOCHY VEŘEJNÝCH PROSTRANSTVÍ; VP-3

- LIMITY ÚZEMÍ PRO VÝSTAVBU
-  STAVEBNÍ ČÁRA - NEPŘEKROČITELNÁ
-  STAVEBNÍ ČÁRA - KÓTA, ZÁVAZNÉ ŠÍŘE
-  VEŘEJNÝ PROSTOR - KÓTA, ORIENTAČNÍ ŠÍŘE
-  OZNAČENÍ NAVRŽENÝCH PARCEL PRO RD
-  PLOŠNÁ VÝMĚRA NAVRŽENÝCH PARCEL
-  SYMBOL VJEZDU NA POZEMEK - STAV / NÁVRH
-  OCHRANNÉ PÁSMO ELEKTRICKÉHO VEDENÍ

- DOPRAVNÍ INFRASTRUKTURA
-  ROZHLEDOVÝ TROJÚHELNÍK
-  OCHRANNÉ PÁSMO SILNICE

VED. PROJEKTANT		KRESLIL		Projektový atelier AD s.r.o.	
Ing. arch. Jaroslav Daněk		Ing. arch. Dominik Daněk		Ing. arch. Jaroslav Daněk, Husova 4, Č. Budějovice, 370 01 IČ 10269894, tel. 387 311 238, mobil 605 277 998	
INVESTOR	Obec Štěpánovice	FORMÁT	2x A4		
MÍSTO STAVBY	Obec Štěpánovice	DATUM	01/2023		
NÁZEV STAVBY ÚZEMNÍ STUDIE ŠTĚPÁNOVICE PLOCHY B-5 a VP-3		STUPEŇ PD	Územní studie		
		MĚŘÍTKO	1:1000		
		Č. ZAKÁZKY	11_2019		
VÝKRES		ARCHIVNÍ Č.	ČÍS. KOPIE	ČÍS. VÝKRESU	
PROSTOROVÁ REGULACE A DOPRAVNÍ INFRASTRUKTURA			1	2	