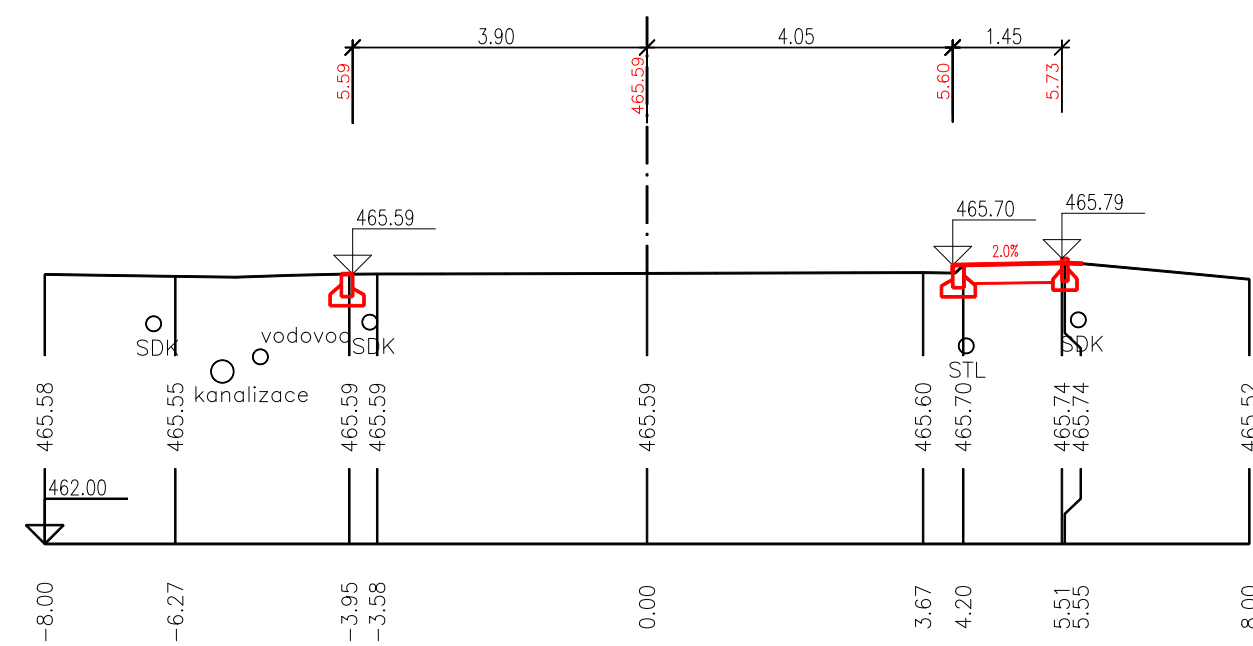
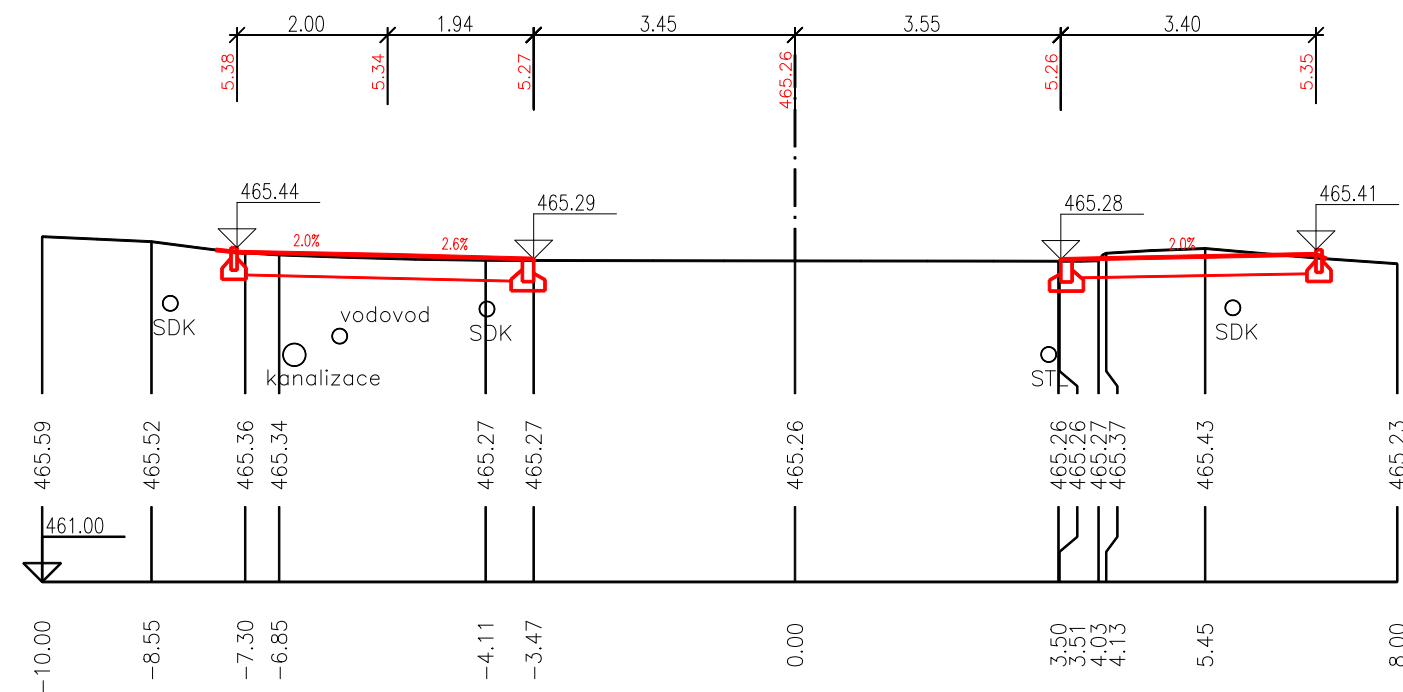


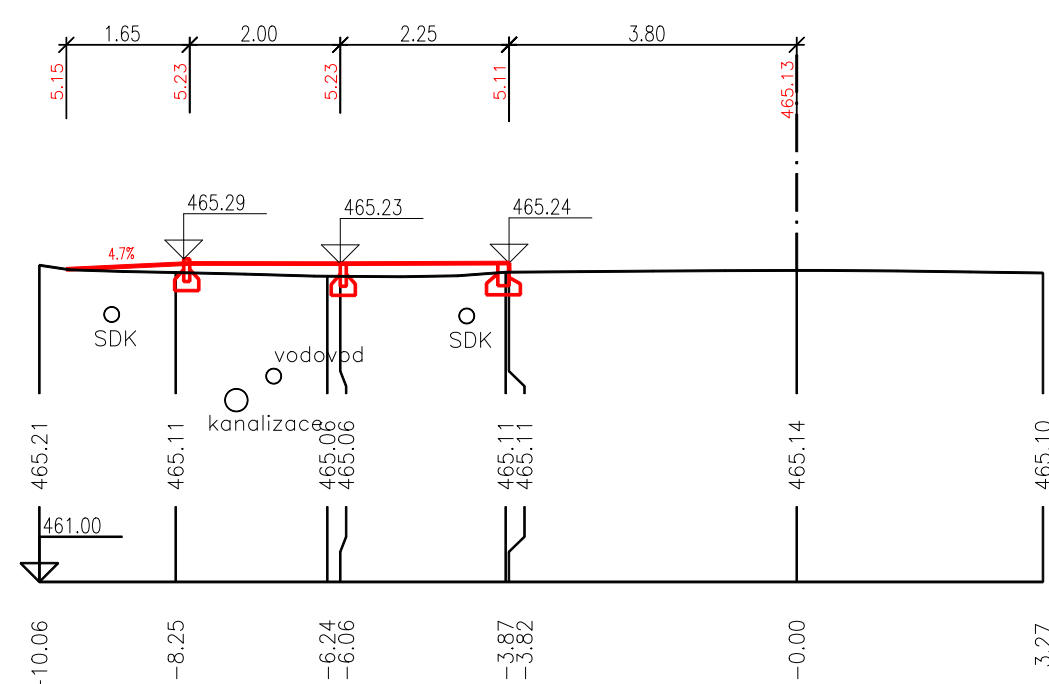
1 - KM 0.01303



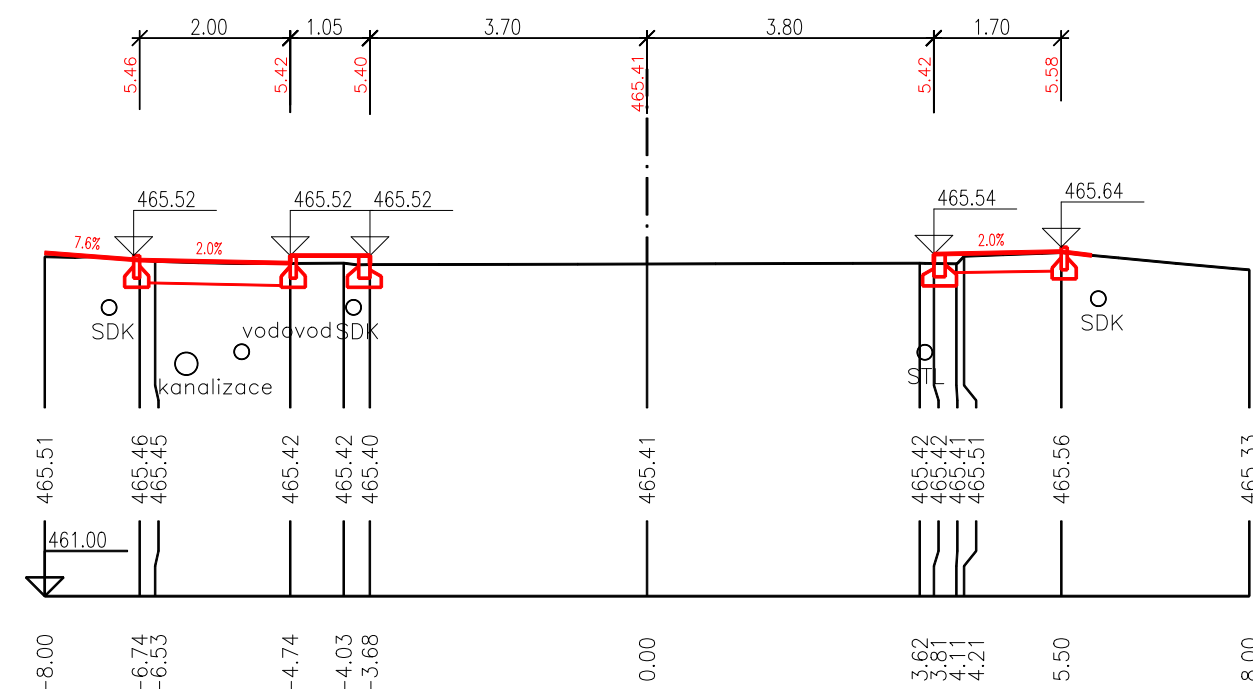
4 - KM 0.02357



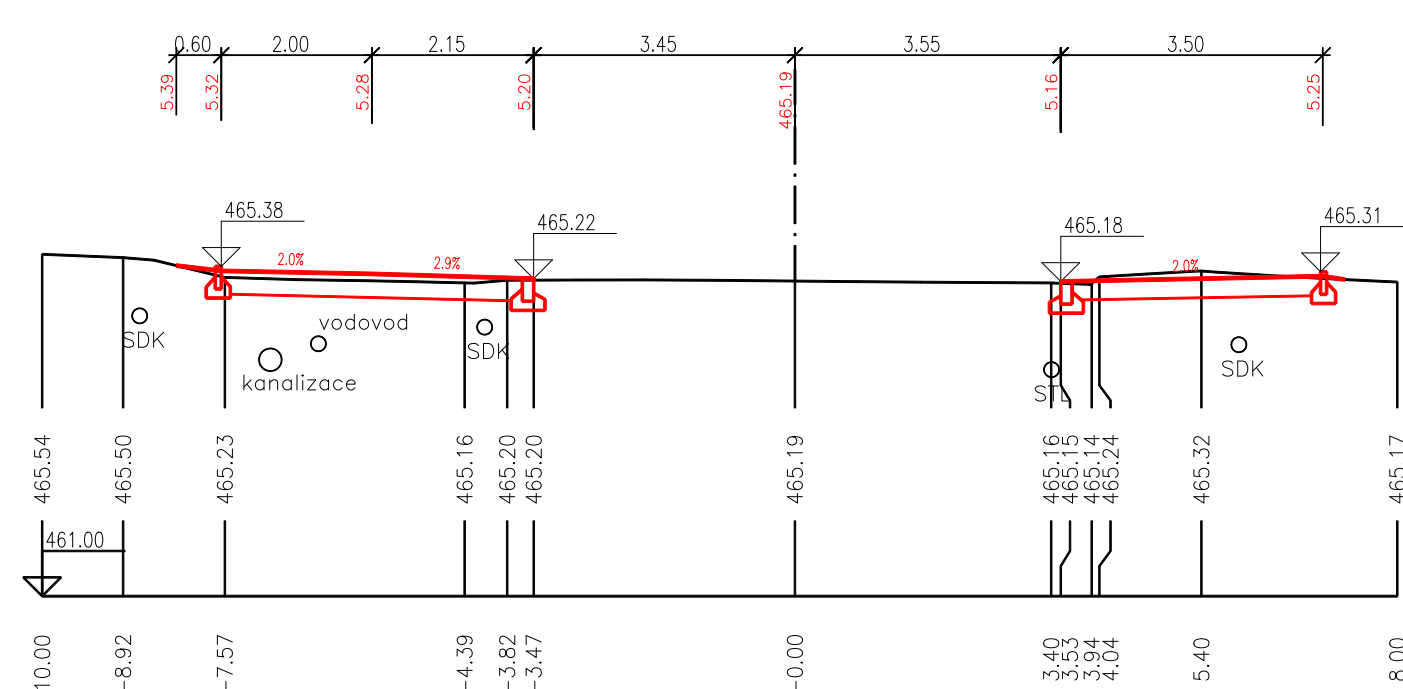
7 - KM 0.03516



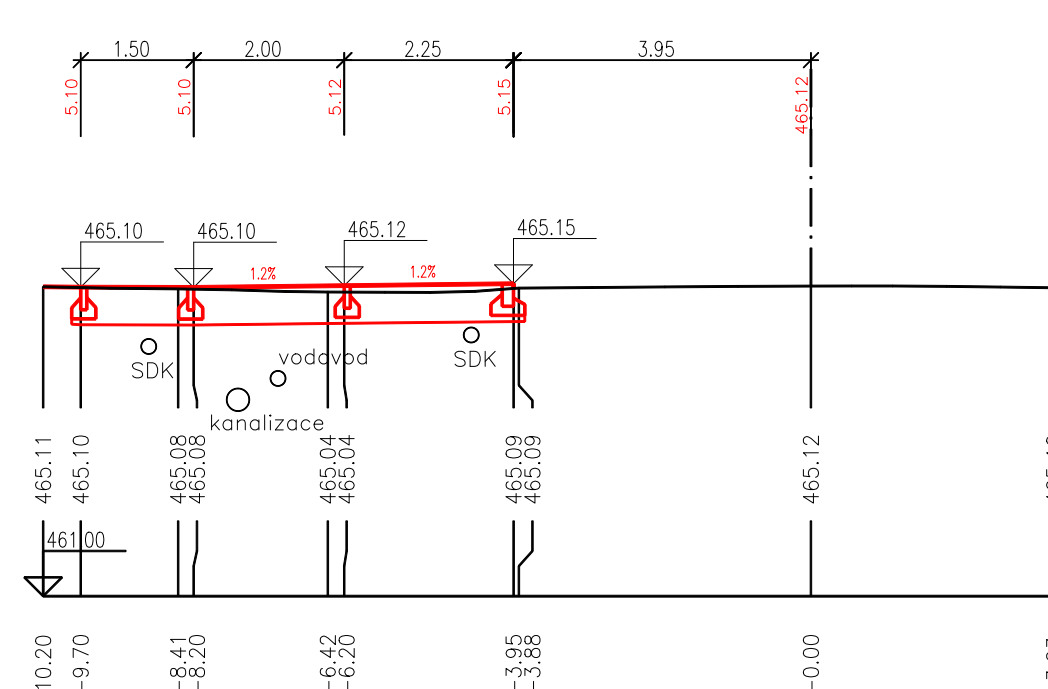
2 - KM 0.01807



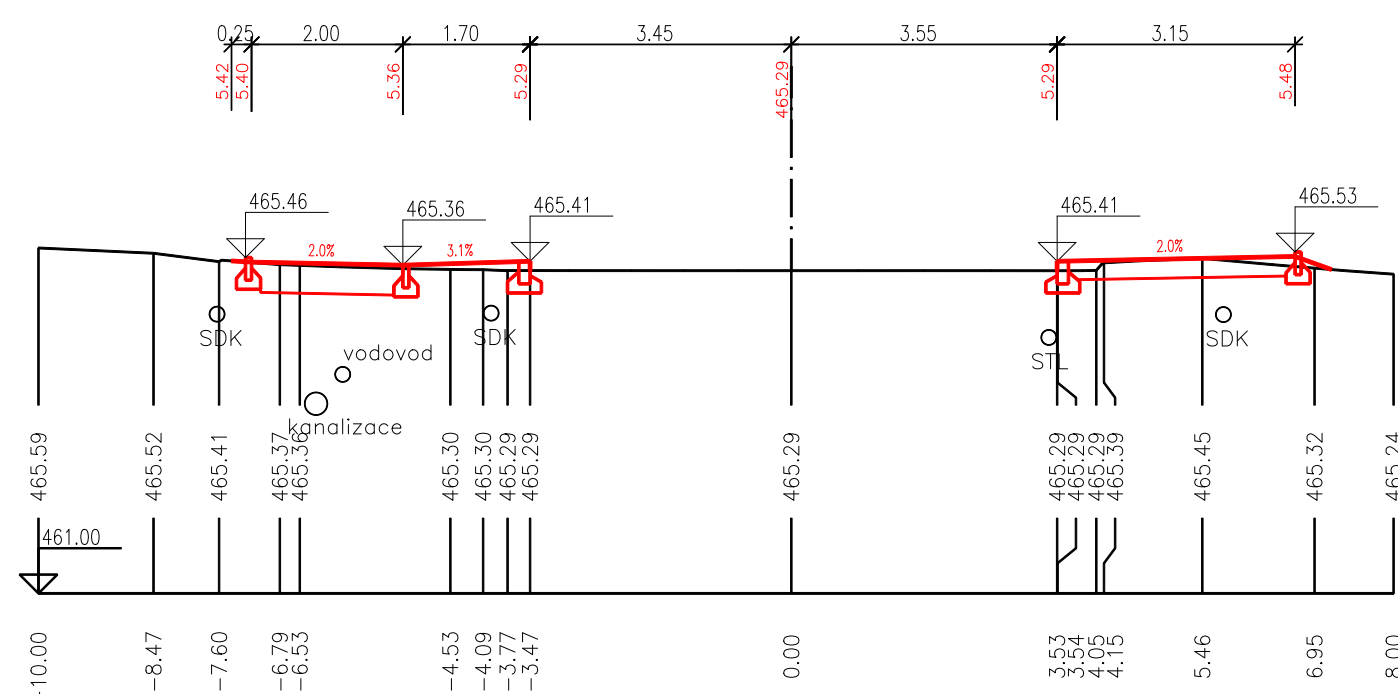
5 - KM 0.02857



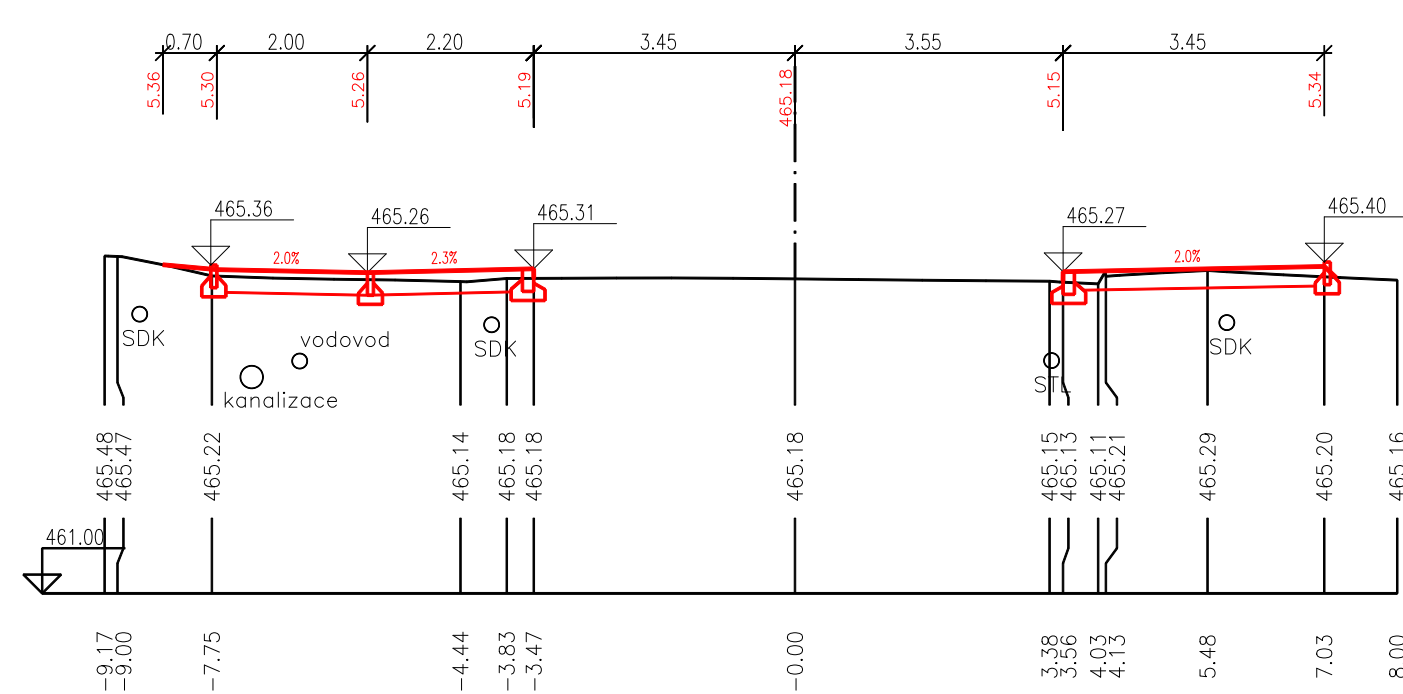
8 - KM 0.03716



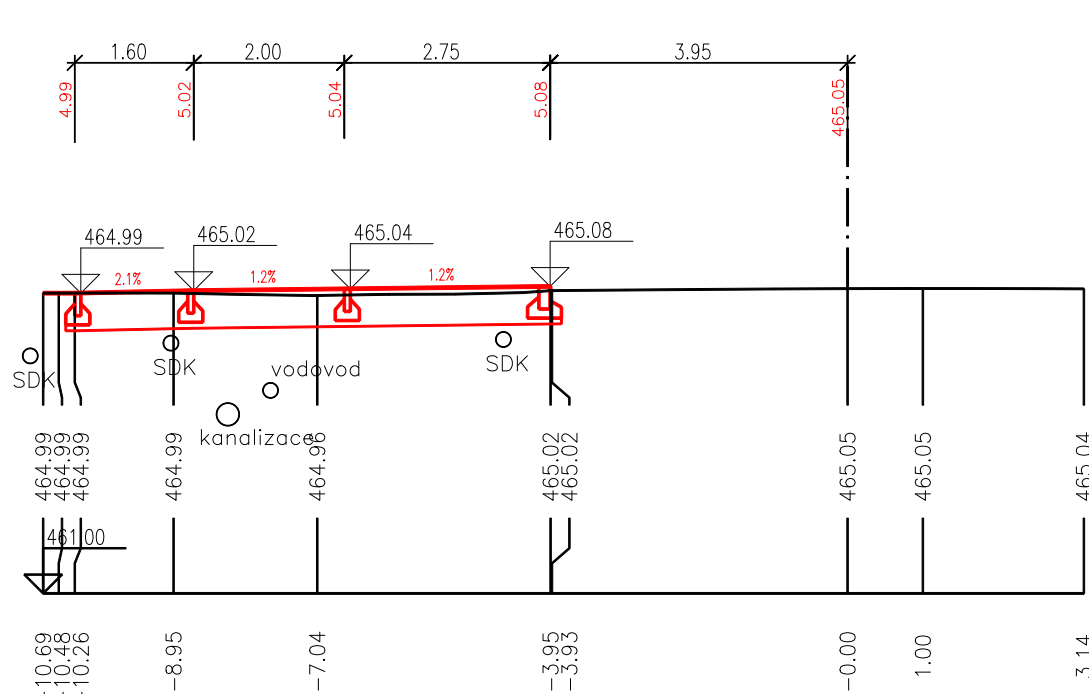
3 - KM 0.02256



6 - KM 0.02956




9 - KM 0.04417



Před zahájením prací je nutné vytyčit podzemní sítě a vedení. Jejich záznam v projektové dokumentaci je pouze orientační. Skutečný průběh sítí může být odlišný od záznamu. V ochranných pásmech těchto vedení je nutné dodržet podmínky stanovené správci těchto vedení.

Souřadnicový systém: JTSK  
Výškový systém: BpV

PROJEKTANT	ing. Koplík		 projektová kancelář <b>ING. JIRÍ KOPLÍK</b> Hlinsko č. 49 ČESKÉ BUDĚJOVICE	
OBEC:	České Budějovice	KÚ: Štěpánovice		
INVESTOR:	Obec Štěpánovice, Vlkovická 154, 373 73 Štěpánovice		FORMÁT	BxA4
AKCE:	Rekonstrukce přechodu ve Štěpánovicích		DATUM	08.2019
			STUPEŇ	PDPS
			ČÍSLO ZAKÁZKY	45-2016
			Č. PŘÍLOHY	<b>D.3.</b>
OBSAH:	příčné řezy č. 1-9		MĚŘÍTKO	ČÍSLO KOPIE
			1:100	