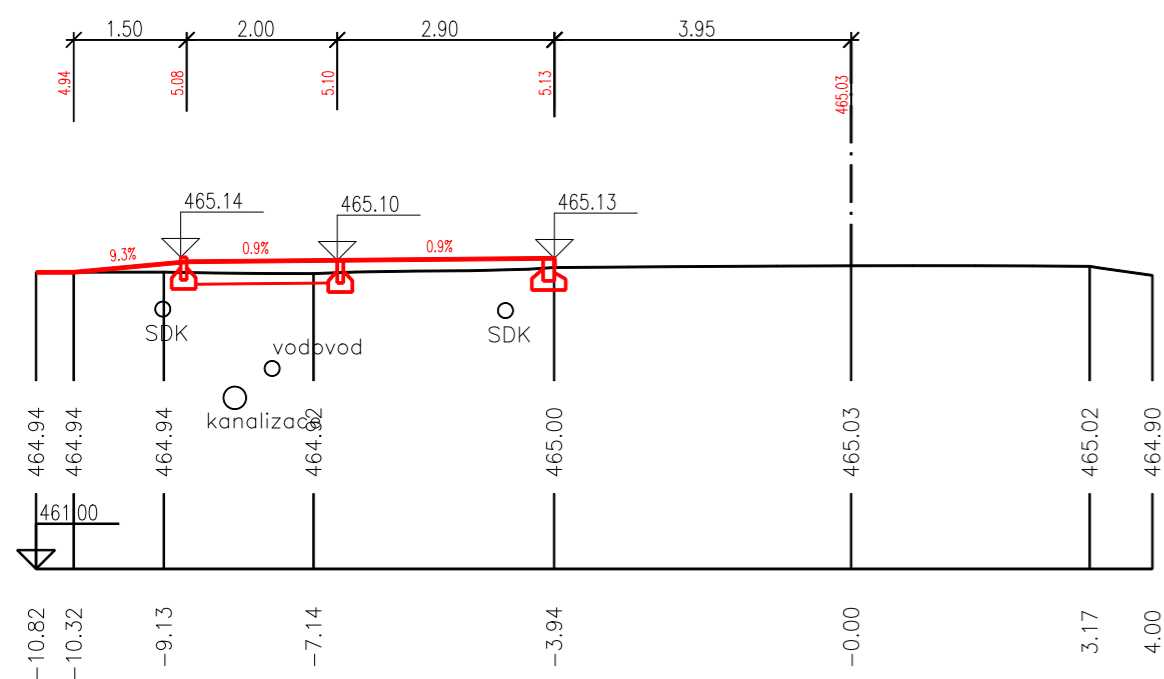
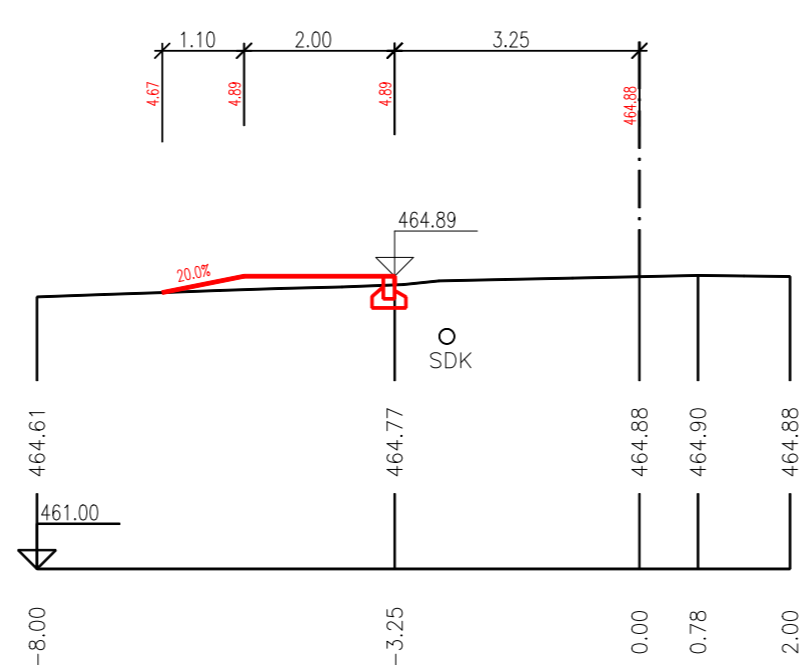


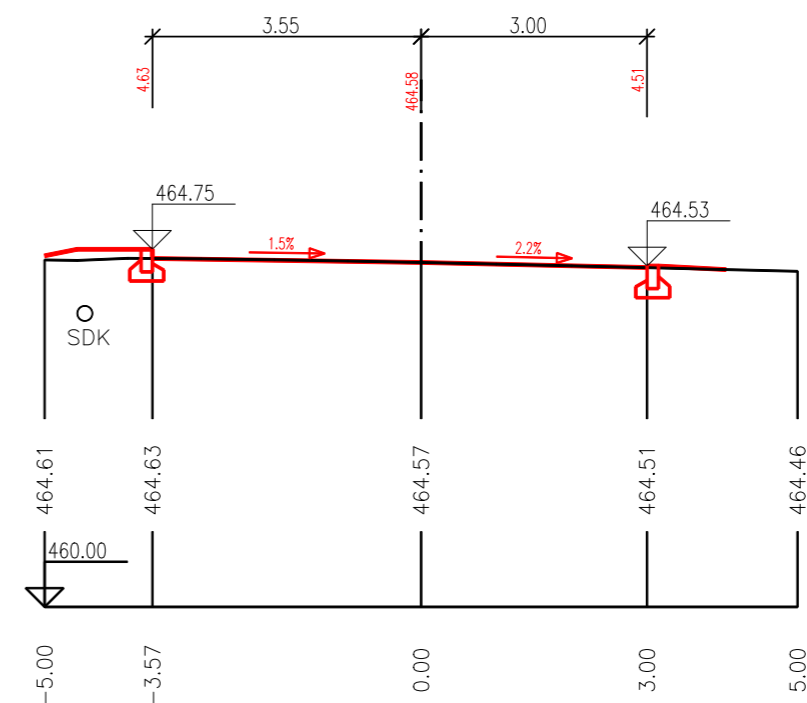
10 - KM 0.04618



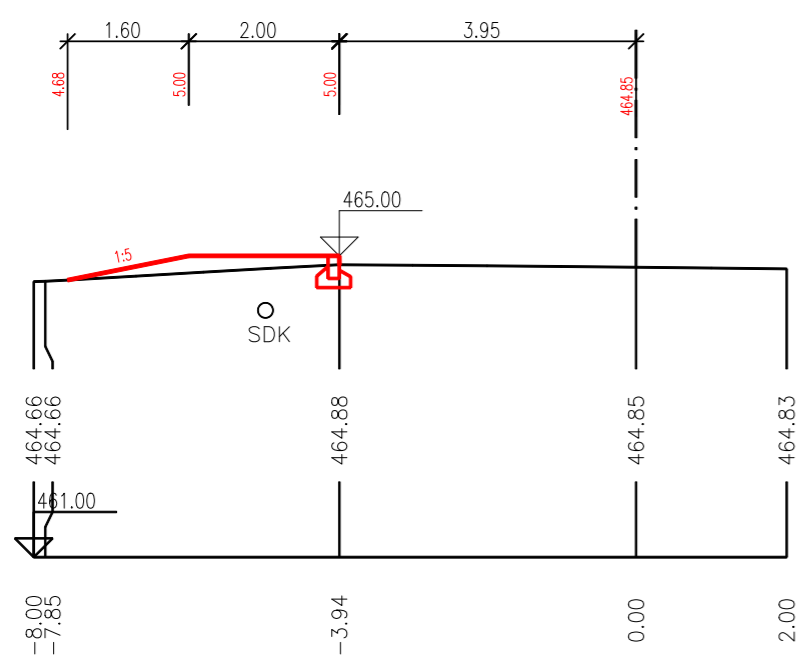
13 - KM 0.07342



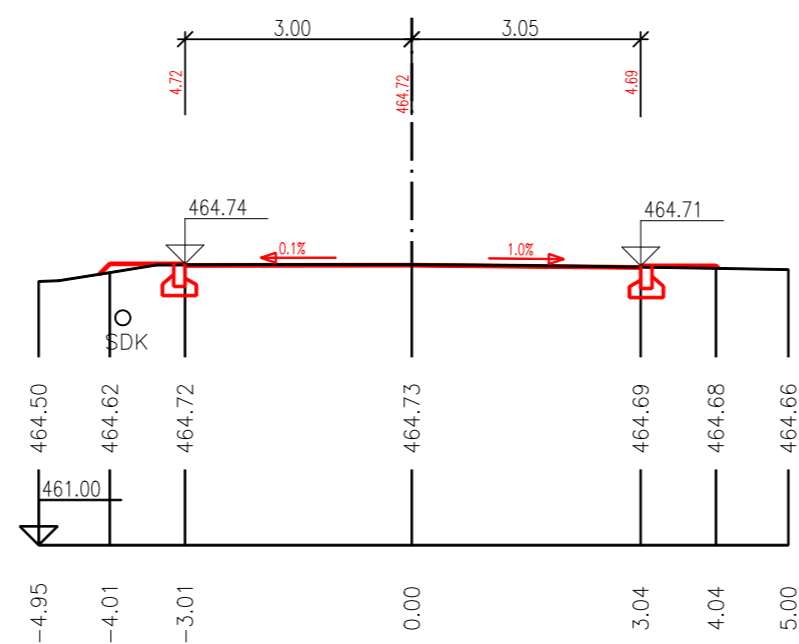
17 - KM 0.08573



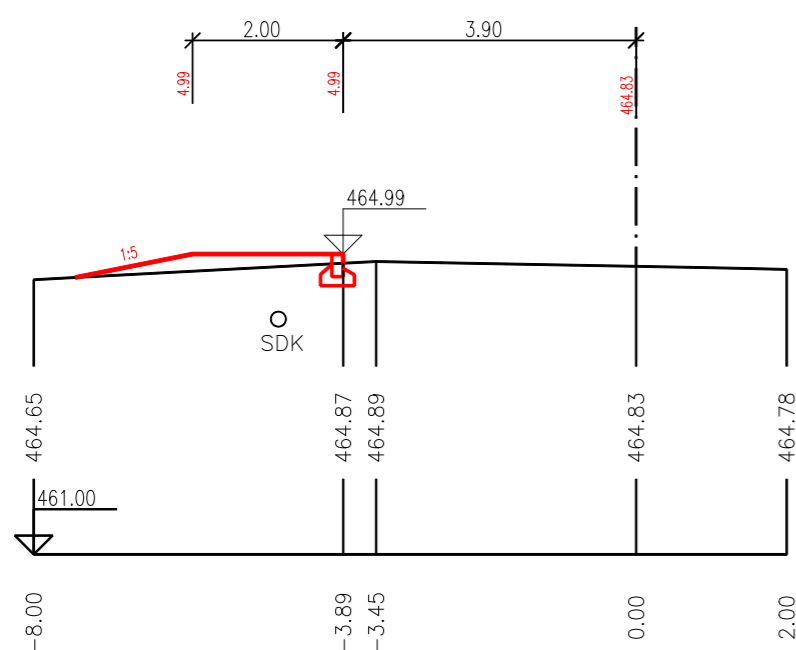
11 - KM 0.06018



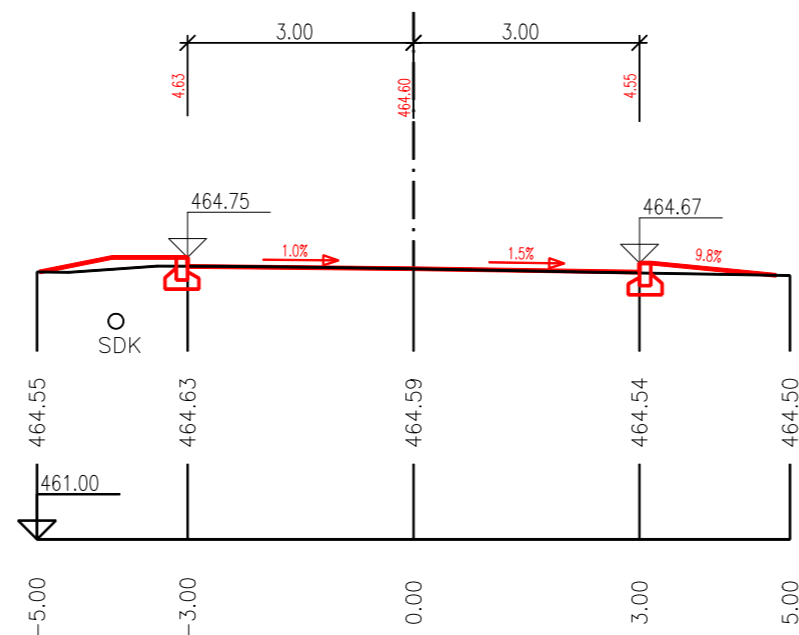
15 - KM 0.08073



12 - KM 0.06683




16 - KM 0.08473



Před zahájením prací je nutné vytýčit podzemní sítě a vedení. Jejich zákres v projektové dokumentaci je pouze orientační. Skutečný průběh sítí může být odlišný od zákresu. V ochranných pásmech těchto vedení je nutné dodržet podmínky stanovené správci těchto vedení.

Souřadnicový systém: JTSK
Výškový systém: BpV

PROJEKTANT	ing.Koplík	 projektová kancelář ING. JIŘÍ KOPLÍK Hlinsko č.49 ČESKÉ BUDĚJOVICE	
OBEC:	Štěpánovice		
OKRES:	České Budějovice	FORMÁT	6xA4
INVESTOR:	Obec Štěpánovice, Vlkovická 154, 373 73 Štěpánovice	DATUM	08.2019
AKCE:	Rekonstrukce přechodu ve Štěpánovicích	STUPEŇ	PDPS
		ČÍSLO ZAKÁZKY	45-2016
		Č. PŘÍLOHY	D.4.
OBSAH:	příčné řezy č.10-17	MĚŘÍTKO	ČÍSLO KOPIE
		1:100	