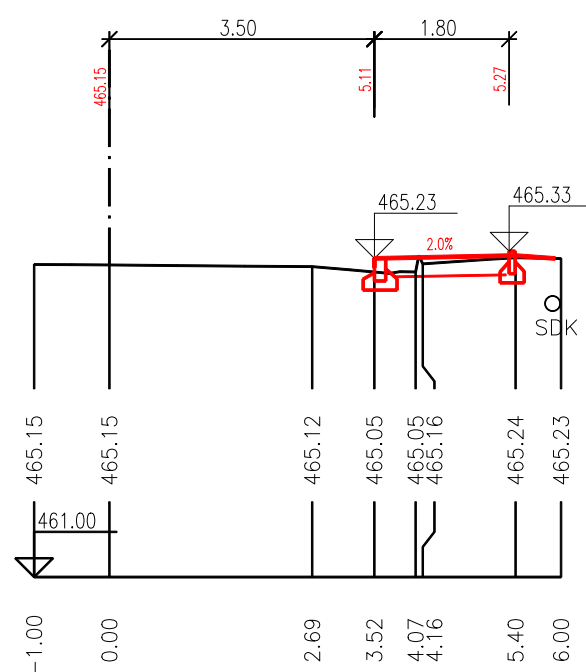
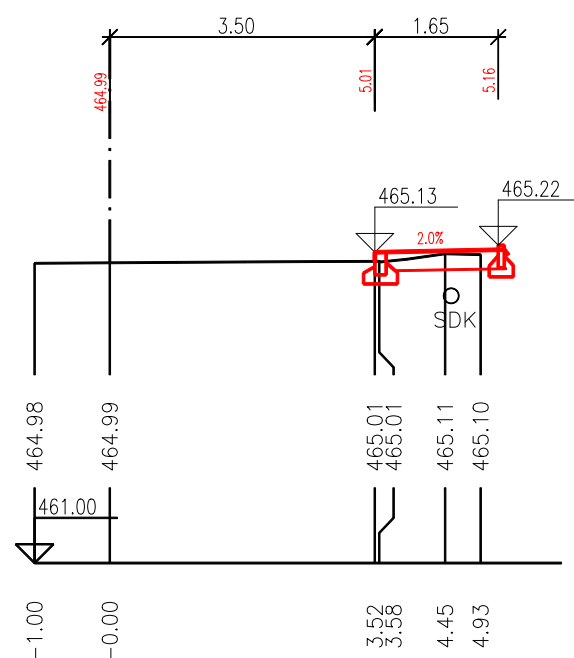


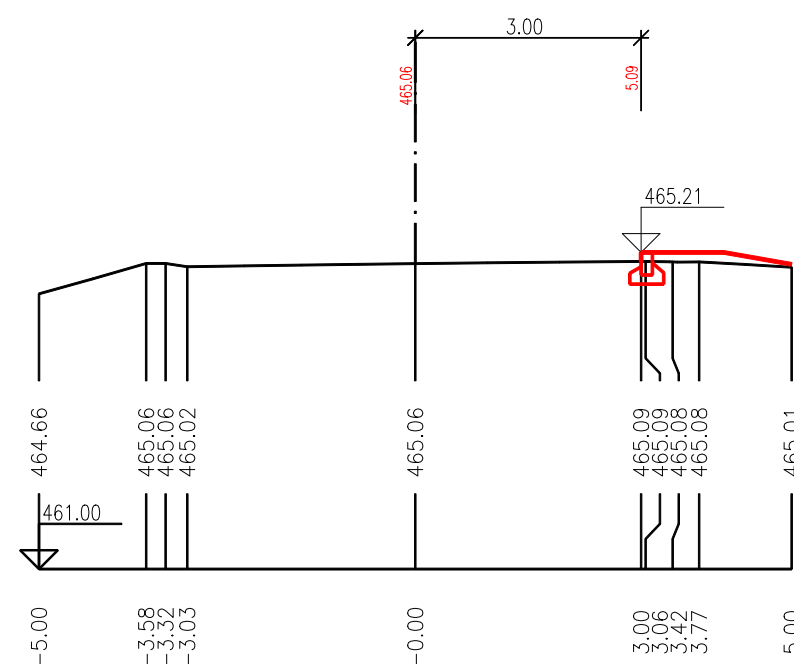
101 - KM 0.00450



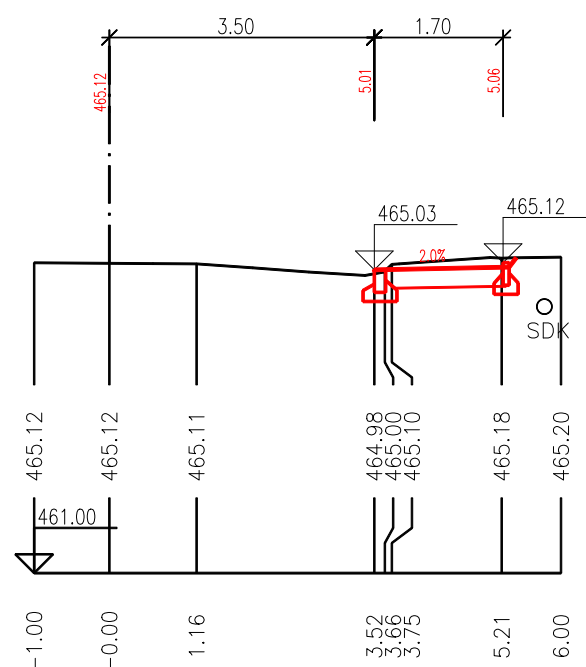
104 - KM 0.01478



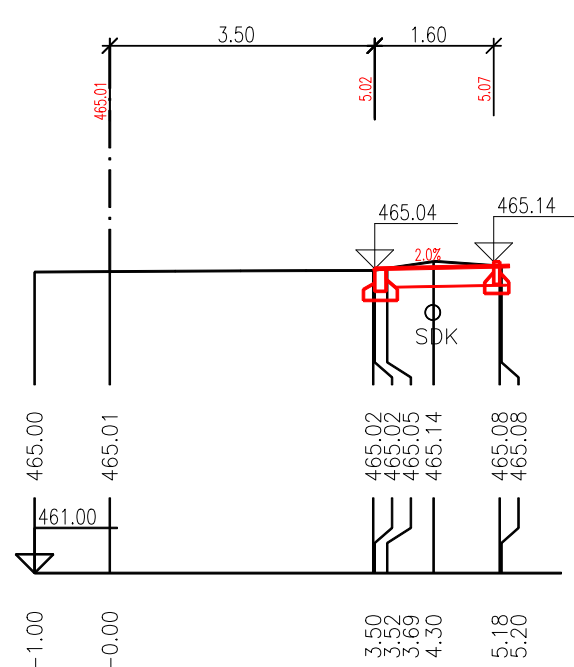
201 - KM 0.00027



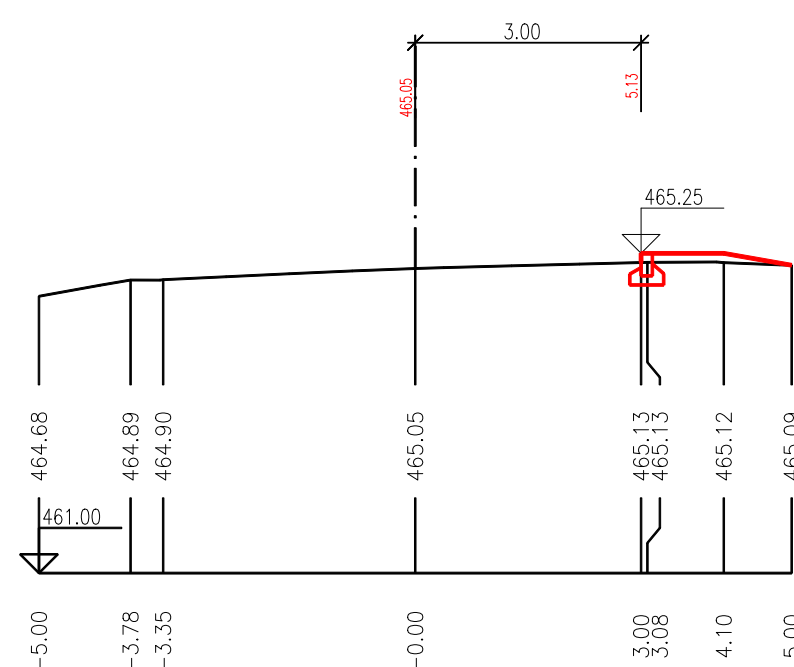
102 - KM 0.00710



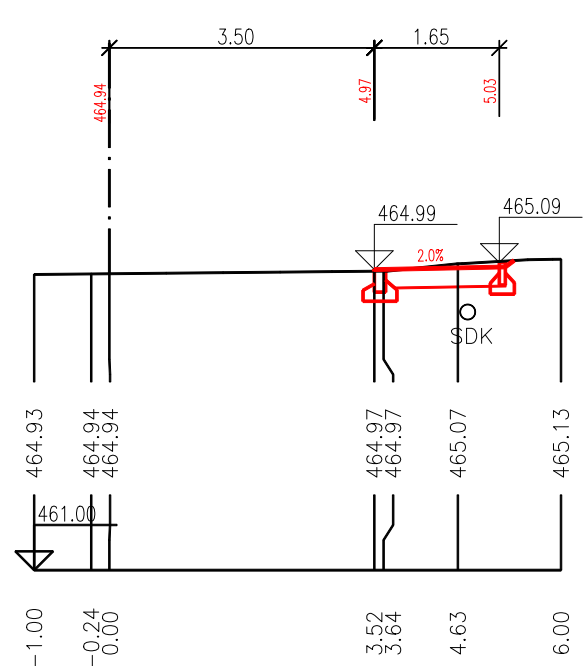
105 - KM 0.01578



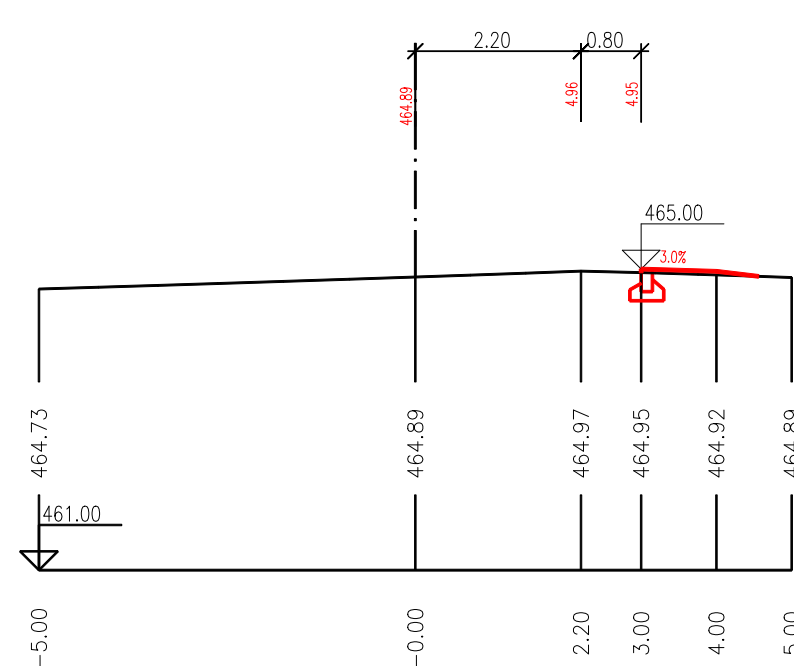
202 - KM 0.01016



103 - KM 0.01240




203 - KM 0.02547



Před zahájením prací je nutné vytýčit podzemní síť a vedení. Jejich zakres v projektové dokumentaci je pouze orientační. Skutečný průběh sítě může být odlišný od zakresu. V ochranných pásmech těchto vedení je nutné dodržet podmínky stanovené správcí těchto vedení.

Souřadnicový systém: JTSK
Výškový systém: BpV

PROJEKTANT	ing.Koplík	 projektová kancelář ING. JIŘÍ KOPLÍK Hlínsko č.49 ČESKÉ BUDĚJOVICE	
OBEC:	Štěpánovice		
OKRES:	České Budějovice	FORMÁT	6xA4
INVESTOR:	Obec Štěpánovice, Vlkovická 154, 373 73 Štěpánovice	DATUM	08.2019
AKCE:	Rekonstrukce přechodu ve Štěpánovicích	STUPĚŇ	PDPS
		ČÍSLO ZAKÁZKY	45-2016
		Č. PŘÍLOHY	D.5.
OBSAH:	příčné řezy č.101-105, 201-203	MĚŘÍTKO	1:100
			ČÍSLO KOPIE