





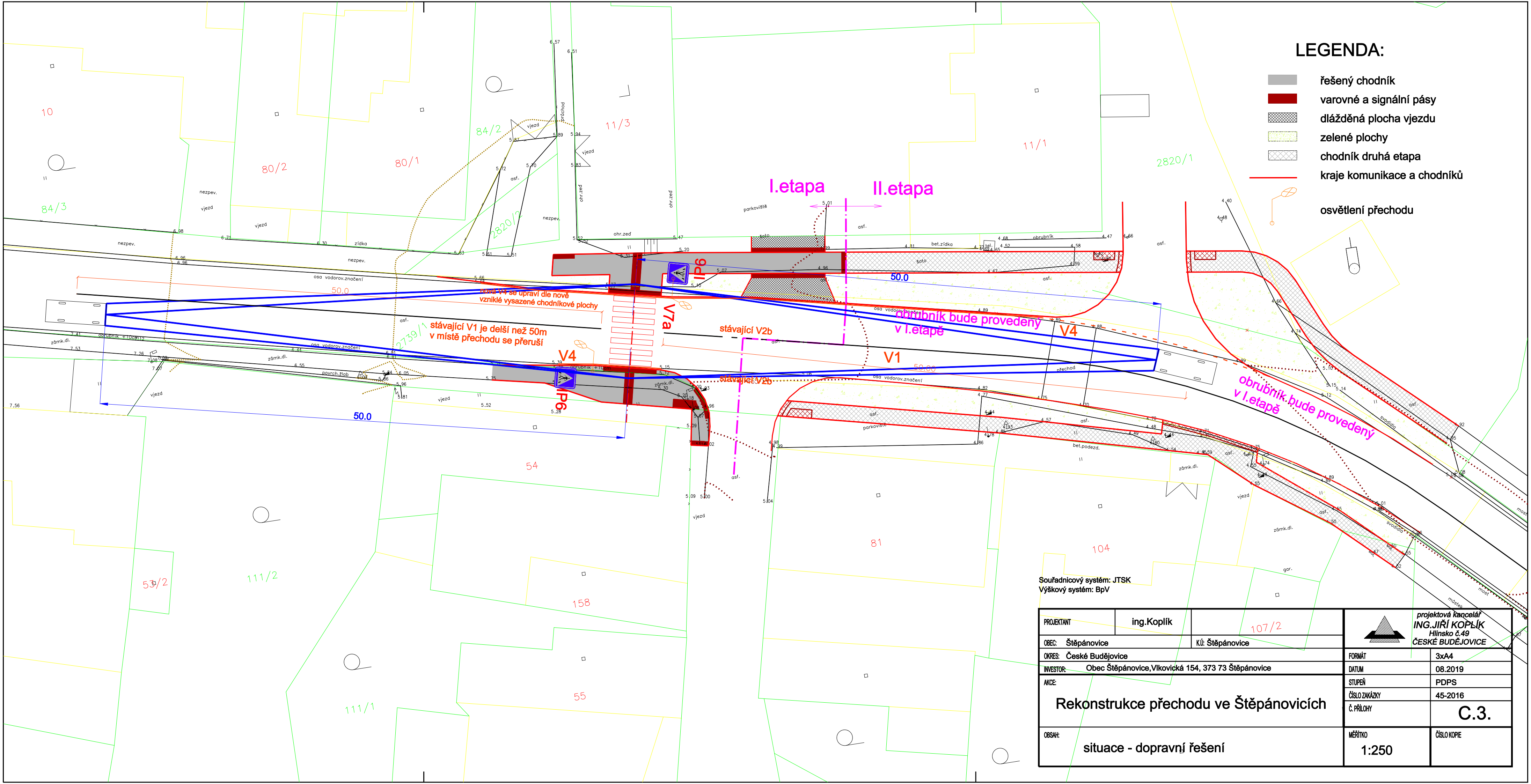



LEGENDA:

-  řešený chodník
-  varovné a signální pásy
-  dlážděná plocha vjezdu
-  zelené plochy
-  chodník druhá etapa
-  kraje komunikace a chodníků



Souřadnicový systém: JTSK
 Výškový systém: BpV

PROJEKTANT	ing. Koplík	 projektová kancelář ING. JIŘÍ KOPLÍK Hlinsko č. 49 ČESKÉ BUDĚJOVICE	
OBEC:	Štěpánovice		
OKRES:	České Budějovice	FORMÁT	3x A4
INVESTOR:	Obec Štěpánovice, Vlčkovická 154, 373 73 Štěpánovice	DATUM	08.2019
AKCE:	Rekonstrukce přechodu ve Štěpánovicích	STUPEŇ	PDPS
		ČÍSLO ZAKÁZKY	45-2016
		Č. PŘÍLOHY	C.3.
OBSAH:	situace - dopravní řešení	MĚŘÍTKO	1:250
			ČÍSLO KOPIE