# B3 - KATASTRÁLNÍ SITUAČNÍ VÝKRES
## km -0,250 - km 5,000
## M 1:2000

### SEZNAM STAVEBNÍCH OBJEKTŮ:

**000 OBJEKTY PŘÍPRAVY STAVENIŠTĚ**
SO 020 - Příprava území - trvalý zábor
SO 030 - Všeobecné a předběžné položky

**100 OBJEKTY POZEMNÍCH KOMUNIKACÍ**
SO 101 - Silnice I/34
SO 111 - MÚK Klauda
SO 112 - MÚK Lišov
SO 121 - Silnice II/634 v km 0,300
SO 122 - Silnice II/634 v km 4,400
SO 123 - Silnice II/634 v km 8,600
SO 124 - Silnice III/14610
SO 125 - Silnice III/14613
SO 126 - MK Samoty
SO 127 - MK ke Koníři
SO 128 - MK u staré cihelny
SO 129 - Silnice III/1468
SO 151 - Polní cesta Záhumenice vpravo
SO 152 - Polní cesta Záhumenice vlevo
SO 153 - Polní cesta u Slabců vpravo
SO 154 - Polní cesta u Slabců vlevo
SO 155 - Polní cesta u MÚK Lišov
SO 156 - Polní cesta u Štěpánovic vlevo
SO 157 - Lesní cesta Klíny
SO 158 - Lesní cesta v km 8,500 vlevo
SO 159 - Polní cesta v km 5,300 vlevo
SO 160 - Polní cesta v km 7,700 vpravo
SO 171 - Provizorní komunikace v km 0,450
SO 172 - Provizorní komunikace v km 0,750
SO 173 - Provizorní komunikace v km 9,100
SO 174 - Provizorní komunikace v km 8,600
SO 175 - Provizorní komunikace v km 3,200
SO 176 - Provizorní komunikace v km 4,800
SO 180 - Přechodné dopravní značení ve správě ŘSD
SO 182 - Přechodné dopravní značení ve správě JčK
SO 190 - Dopravní značení ve správě ŘSD
SO 193 - Dopravní značení ve správě JčK

**200 MOSTNÍ OBJEKTY, ZDI A KONSTRUKCE**
SO 201 - Most na MÚK Klauda v km 0,253
SO 202 - Most přes MK Samoty v km 0,430
SO 203 - Most přes silnici III/1468 v km 3,209
SO 204 - Most přes biokoridor v km 3,839
SO 205 - Most přes Miletínský potok v km 5,755
SO 221 - Most na lesní cestě v km 0,819
SO 222 - Most na MK ke Koníři v km 2,485
SO 223 - Most na MÚK Lišov v km 4,405
SO 224 - Nadjezd na silnici III/14610 v km 6,204
SO 251 - Zárubní zeď v km 1,270
SO 252 - Opěrná zeď v km 0,350

**300 VODOHOSPODÁŘSKÉ OBJEKTY**
SO 301 - Kanalizace I/34 v km 0,000-0,200
SO 321 - Úprava Miletínského potoka
SO 341 - Vodovod v km 3,210
SO 342 - Náhradní vodní zdroj pro chaty
SO 381 - Meliorace
SO 391 - Odvodnění v km 0,600
SO 392 - Odvodnění v km 3,835

**400 ELEKTRO A SDĚLOVACÍ OBJEKTY**
SO 411 - Vedení VN 22kV Na Klaudě
SO 412 - Vedení VN 22kV Slabce
SO 413 - Vedení VN 22kV Štěpánovice
SO 431 - Přeložka kabelu NN Samoty
SO 432 - Přípojka NN pro ASD km 0,720
SO 451 - Přeložka DOK a sdělovacích MK u MÚK Lišov
SO 452 - Přeložka DOK a sdělovacích MK v km 8,600
SO 461 - Přeložka sdělovacích kabelů v km 0,455
SO 462 - Přeložka sdělovacích kabelů v km 3,190
SO 464 - Přeložka sdělovacích kabelů v km 6,230
SO 496 - Sčítač dopravy

**500 OBJEKTY TRUBNÍCH VEDENÍ**
SO 501 - Úprava produktovodu v km 0,650
SO 511 - Úprava VTL plynovodu v km 6,670
SO 521 - Úprava STL plynovodu v km 3,210

**700 OBJEKTY POZEMNÍCH STAVEB**
SO 762 - Protihluková stěna v km 3,220 vlevo
SO 763 - Protihluková stěna v km 6,780 vpravo

**800 OBJEKTY ÚPRAVY ÚZEMÍ**
SO 801 - Vegetační úpravy ve správě ŘSD
SO 806 - Vegetační úpravy - jiní majetkoví správci
SO 810 - Příprava území a ploch dočasného záboru
SO 830 - Technické rekultivace
SO 860 - Oplocení I/34
SO 870 - Náhradní oplocení

### LEGENDA:

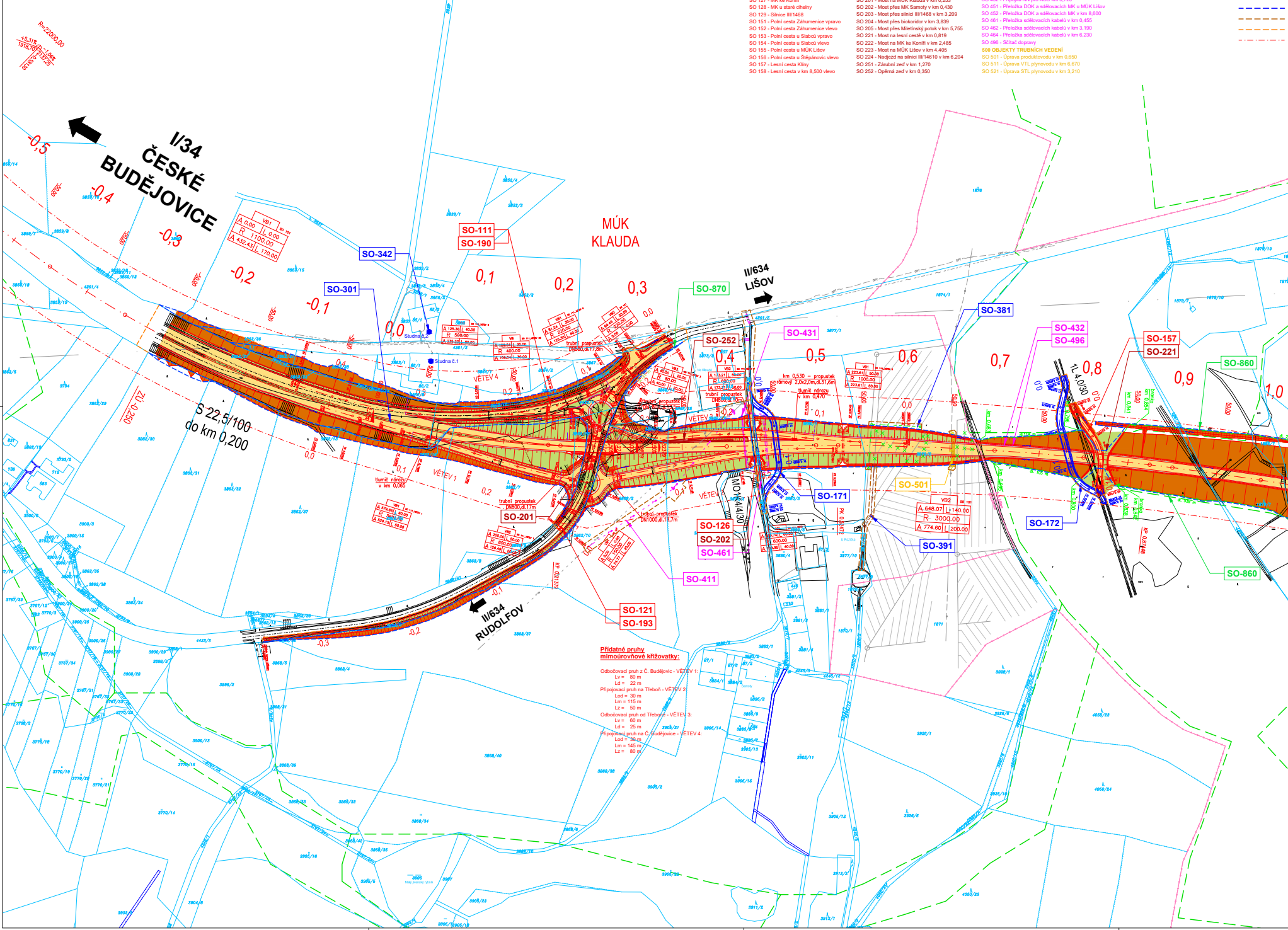
I/34
ČESKÉ BUDĚJOVICE
II/634 LIŠOV
II/634 RUDOLFOV
MÚK KLAUDA
S 22,5/100 do km 0,200
R=22000,00
VĚTEV 1
VĚTEV 4
SO-342
SO-301
SO-111
SO-190
SO-870
SO-252
SO-431
SO-381
SO-432
SO-496
SO-157
SO-221
SO-860
SO-201
SO-126
SO-202
SO-461
SO-411
SO-121
SO-193
SO-171
SO-501
SO-391
SO-172
Studna č.1
Studna č.2
trubní propustek DN800,dl.17m
trubní propustek DN1000,dl.18,7m
km 0,530 - propustek rámový 2,0x2,0m,dl.31,6m
tlumič nárazu v km 0,065
tlumič nárazu v km 0,470
-0,5
-0,4
-0,3
-0,2
-0,1
0,0
0,1
0,2
0,3
0,4
0,5
0,6
0,7
0,8
0,9
1,0

**Přídatné pruhy mimoúrovňové křižovatky:**

Odbočovací pruh z Č. Budějovic - VĚTEV 1:
Lv = 80 m
Ld = 22 m
Připojovací pruh na Třeboň - VĚTEV 2:
Lod = 30 m
Lm = 115 m
Lz = 50 m
Odbočovací pruh od Třeboně - VĚTEV 3:
Lv = 60 m
Ld = 25 m
Připojovací pruh na Č. Budějovice - VĚTEV 4:
Lod = 30 m
Lm = 145 m
Lz = 80 m

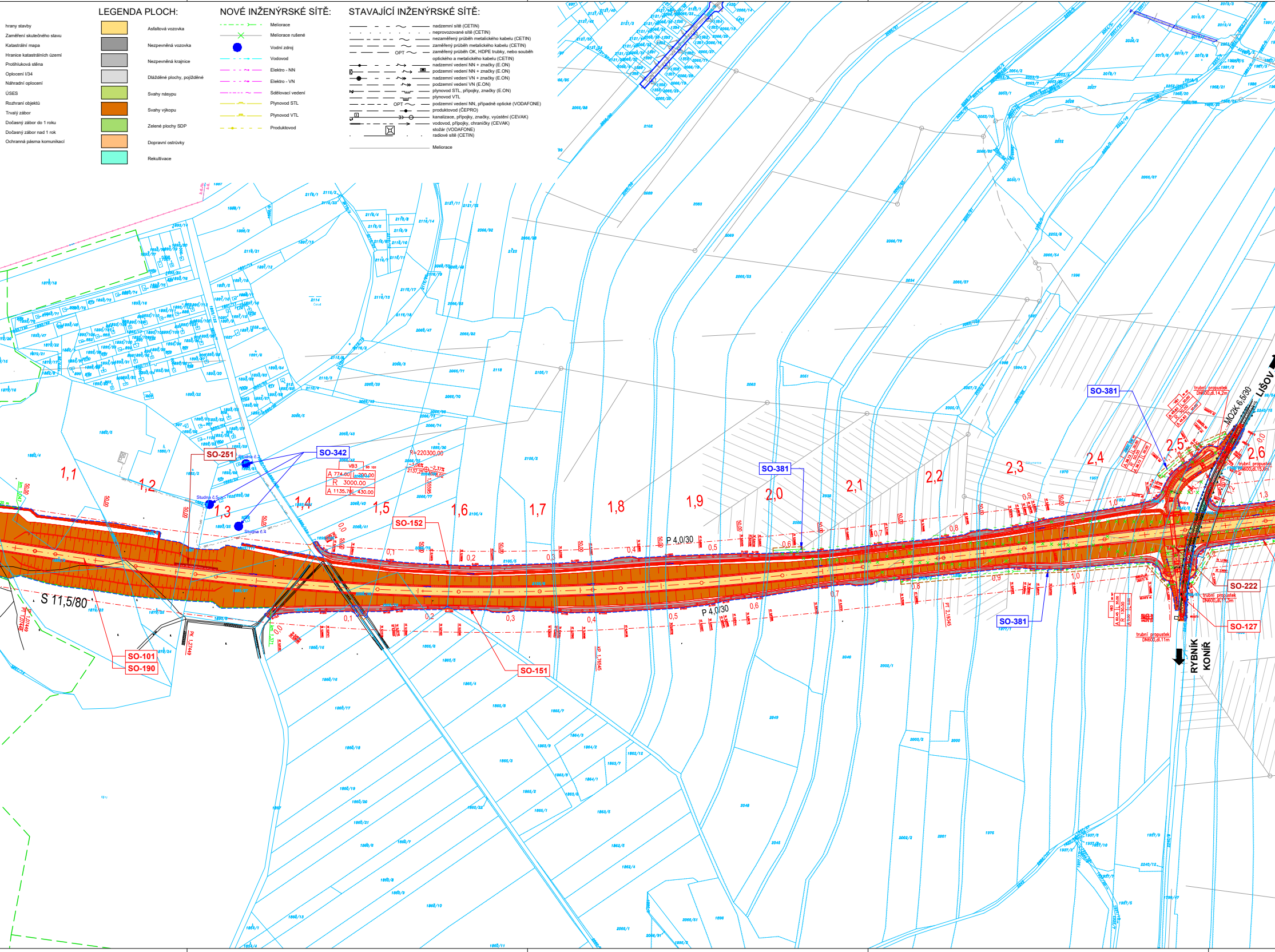
SO-251
SO-342
Studna č.3
Studna č.5
Studna č.4
VB3
SO 101
A 774.60
L 200.00
R 3000.00
A 1135.78
L 430.00
R=220300,00
-1,06%
-2,37%
2137,25
1,55595
SO-152
SO-381
SO-381
SO-381
SO-101
SO-190
SO-151
SO-222
SO-127
S 11,5/80
P 4,0/30
P 4,0/30
1,1
1,2
1,3
1,4
1,5
1,6
1,7
1,8
1,9
2,0
2,1
2,2
2,3
2,4
2,5
2,6
trubní propustek DN600,dl.14,2m
trubní propustek DN600,dl.15,6m
trubní propustek DN600,dl.11,3m
trubní propustek DN600,dl.11m
MO2K 6,5/30
LIŠOV
RYBNÍK KONÍŘ

## LEGENDA PLOCH:

- hrany stavby
- Zaměření skutečného stavu
- Katastrální mapa
- Hranice katastrálních území
- Protihluková stěna
- Oplocení I/34
- Náhradní oplocení
- ÚSES
- Rozhraní objektů
- Trvalý zábor
- Dočasný zábor do 1 roku
- Dočasný zábor nad 1 rok
- Ochranná pásma komunikací

| | |
|---|---|
| 🟨 | Asfaltová vozovka |
| ⬛ | Nezpevněná vozovka |
| ▩ | Nezpevněná krajnice |
| ⬜ | Dlážděné plochy, pojížděné |
| 🟩 | Svahy násypu |
| 🟧 | Svahy výkopu |
| 🟩 | Zelené plochy SDP |
| 🟧 | Dopravní ostrůvky |
| 🟦 | Rekultivace |

## NOVÉ INŽENÝRSKÉ SÍTĚ:

- Meliorace
- Meliorace rušené
- ● Vodní zdroj
- Vodovod
- Elektro - NN
- Elektro - VN
- Sdělovací vedení
- Plynovod STL
- Plynovod VTL
- Produktovod

## STAVAJÍCÍ INŽENÝRSKÉ SÍTĚ:

- nadzemní sítě (CETIN)
- neprovozované sítě (CETIN)
- nezaměřený průběh metalického kabelu (CETIN)
- zaměřený průběh metalického kabelu (CETIN)
- OPT zaměřený průběh OK, HDPE trubky, nebo souběh optického a metalického kabelu (CETIN)
- nadzemní vedení NN + značky (E.ON)
- podzemní vedení NN + značky (E.ON)
- nadzemní vedení VN + značky (E.ON)
- podzemní vedení VN (E.ON)
- plynovod STL, přípojky, značky (E.ON)
- plynovod VTL
- OPT podzemní vedení NN, případně optické (VODAFONE)
- produktovod (ČEPRO)
- kanalizace, přípojky, značky, vyústění (CEVAK)
- vodovod, přípojky, chraničky (CEVAK)
- stožár (VODAFONE)
- radiové sítě (CETIN)
- Meliorace

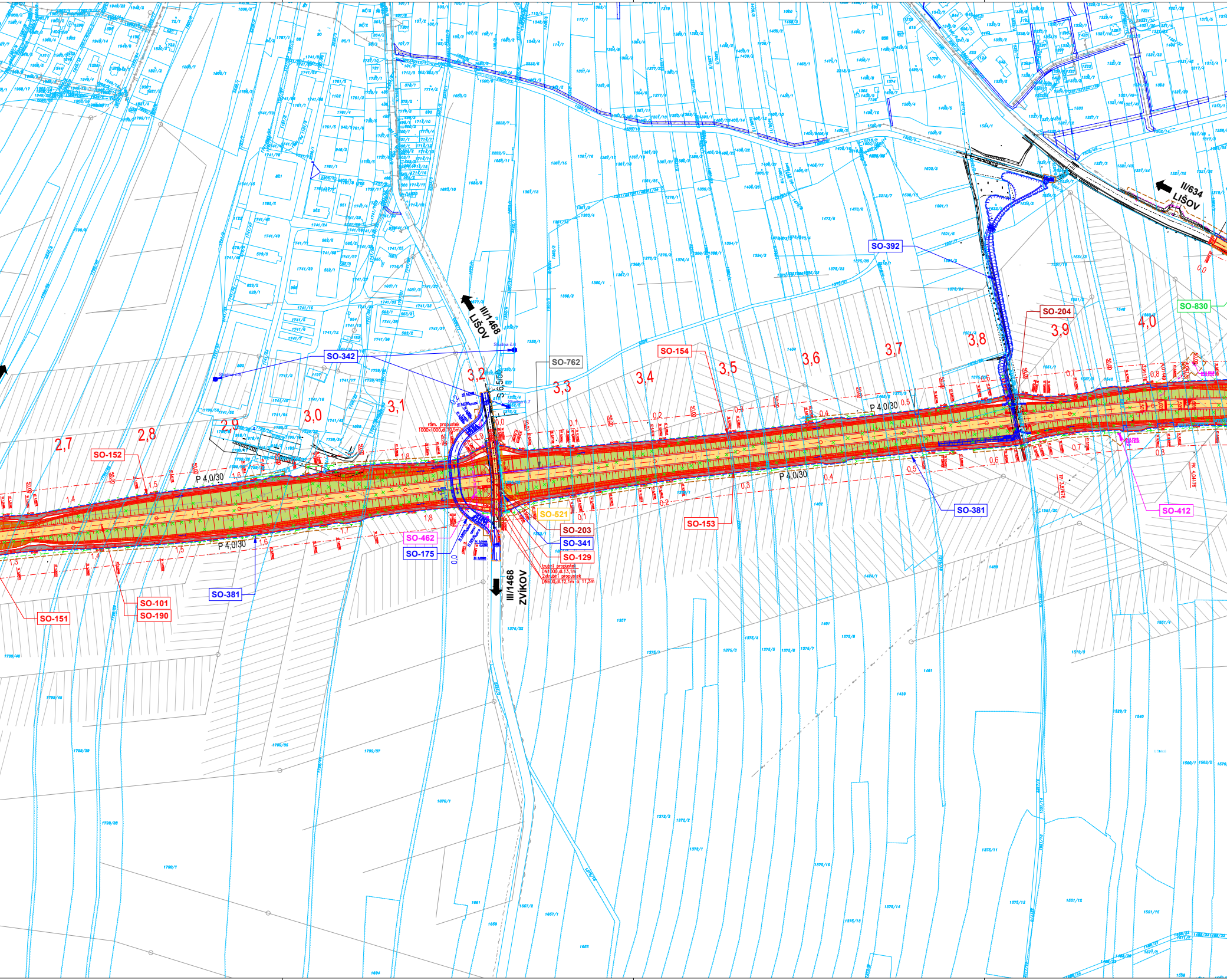
III/1468
LIŠOV
II/634
LIŠOV
III/1468
ZVÍKOV
SO-342
SO-762
SO-154
SO-392
SO-204
SO-830
SO-152
SO-101
SO-190
SO-151
SO-381
SO-462
SO-175
SO-521
SO-203
SO-341
SO-129
SO-153
SO-381
SO-412
2,7
2,8
2,9
3,0
3,1
3,2
3,3
3,4
3,5
3,6
3,7
3,8
3,9
4,0
P 4,0/30
P 4,0/30
P 4,0/30
P 4,0/30
rám. propustek
1000x1000,dl.10,5m
trubní propustek
DN1000,dl.13,1m
2x trubní propustek
DN600,dl.12,1m a 11,3m
Studna č.6
Studna č.7
Studna č.8

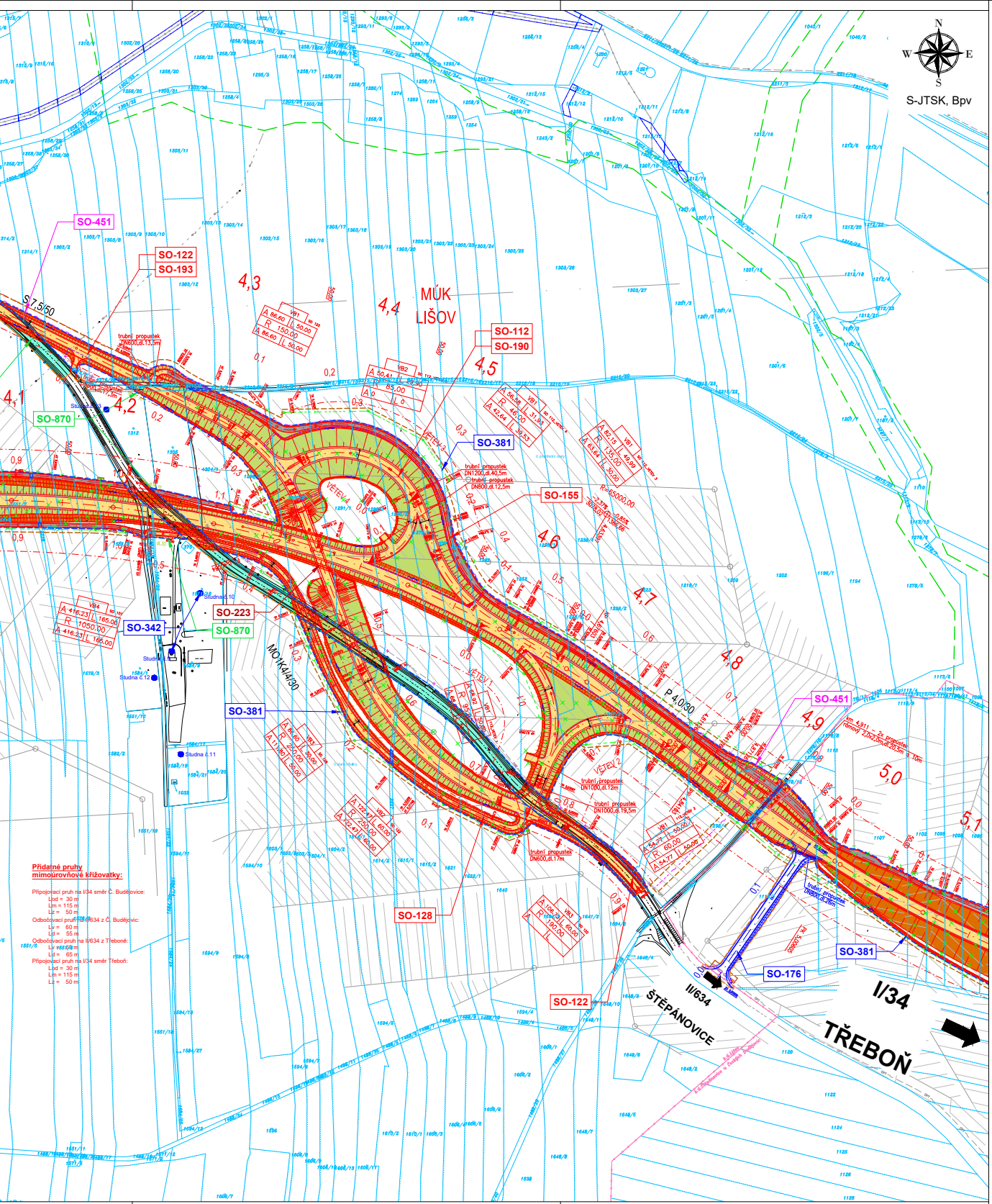
N
W
E
S
S-JTSK, Bpv
MÚK
LIŠOV
SO-451
SO-122
SO-193
SO-112
SO-190
SO-870
SO-381
SO-155
SO-342
SO-223
SO-128
SO-176
VĚTEV 1
VĚTEV 2
VĚTEV 3
VĚTEV 4
S 7,5/50
P 4,0/30
MO1K 4/30
trubní propustek
I/34
TŘEBOŇ
II/634
ŠTĚPÁNOVICE
4,1
4,2
4,3
4,4
4,5
4,6
4,7
4,8
4,9
5,0
5,1

**Přídatné pruhy mimoúrovňové křižovatky:**

Připojovací pruh na I/34 směr Č. Budějovice:
Lod = 30 m
Lm = 115 m
Lz = 50 m
Odbočovací pruh na II/634 z Č. Budějovic:
Lv = 60 m
Ld = 55 m
Odbočovací pruh na II/634 z Třeboně:
Lv = 60 m
Ld = 65 m
Připojovací pruh na I/34 směr Třeboň:
Lod = 30 m
Lm = 115 m
Lz = 50 m

| | | | | |
|---|---|---|---|---|
| | | | | |
| | | | | |
| | | | | |
| Č. | Datum | Popis | Vypracoval | Schválil |
| REVIZE | | | | |

Souřadnicový systém S-JTSK, Výškový systém Bpv

Objednatel:

ŘEDITELSTVÍ SILNIC A DÁLNIC ČR
NA PANKRÁCI 546 / 56, 140 00 PRAHA 4

**I/34 LIŠOV - VRANÍN**

| | | |
|---|---|---|
| Navrhl/vypracoval:<br>Ing. Jan Svoboda | Zodpovědný projektant:<br>Ing. Martin Daniel | Zhotovitel:<br>Mott MacDonald CZ, spol. s.r.o.<br>Národní 984/15<br>110 00 Praha 1<br>+420 221412800 |
| Technická kontrola:<br>Ing. Viliam Stančík | Hlavní inženýr projektu:<br>Ing. Martin Daniel | |

| | | |
|---|---|---|
| Kraj: Jihočeský | Čís.sm.obj.: | 05PT-001280 |
| Katastrální území: Jivno, Lišov, Štěpánovice, Břilice | Čís.akce: | 362866RD02 rev.01 |
| Akce:<br>**I/34 Lišov - Vranín** | Datum: | 11/2017 |
| | Formát: | 28xA4 |
| | Měřítko: | 1:2 000 |
| | Stupeň:<br>DÚR | Číslo kopie: |
| Příloha:<br>**Katastrální situační výkres v km -0,250 - 4,420** | Číslo přílohy:<br>C.3.1 | |