


Změna č. 1 Územního plánu Štěpánovice

Legenda:

4


ČÍSLO LOKALITY ŘEŠENÉ ZMĚNOU



III. TŘÍDA OCHRANY

B-30

ČÍSELNÉ OZNAČENÍ NAVRŽENÝCH PLOCH



IV. TŘÍDA OCHRANY




HRANICE ÚZEMÍ ŘEŠENÉHO ZMĚNOU Č. 1



LOKALITY VYHODNOCENÉ V ÚP ŠTĚPÁNOVICE



HRANICE SPRÁVNÍHO ÚZEMÍ



INVESTICE DO PŮDY (MELIORAČNÍ PLOCHY)



HRANICE ZASTAVITELNÝCH PLOCH



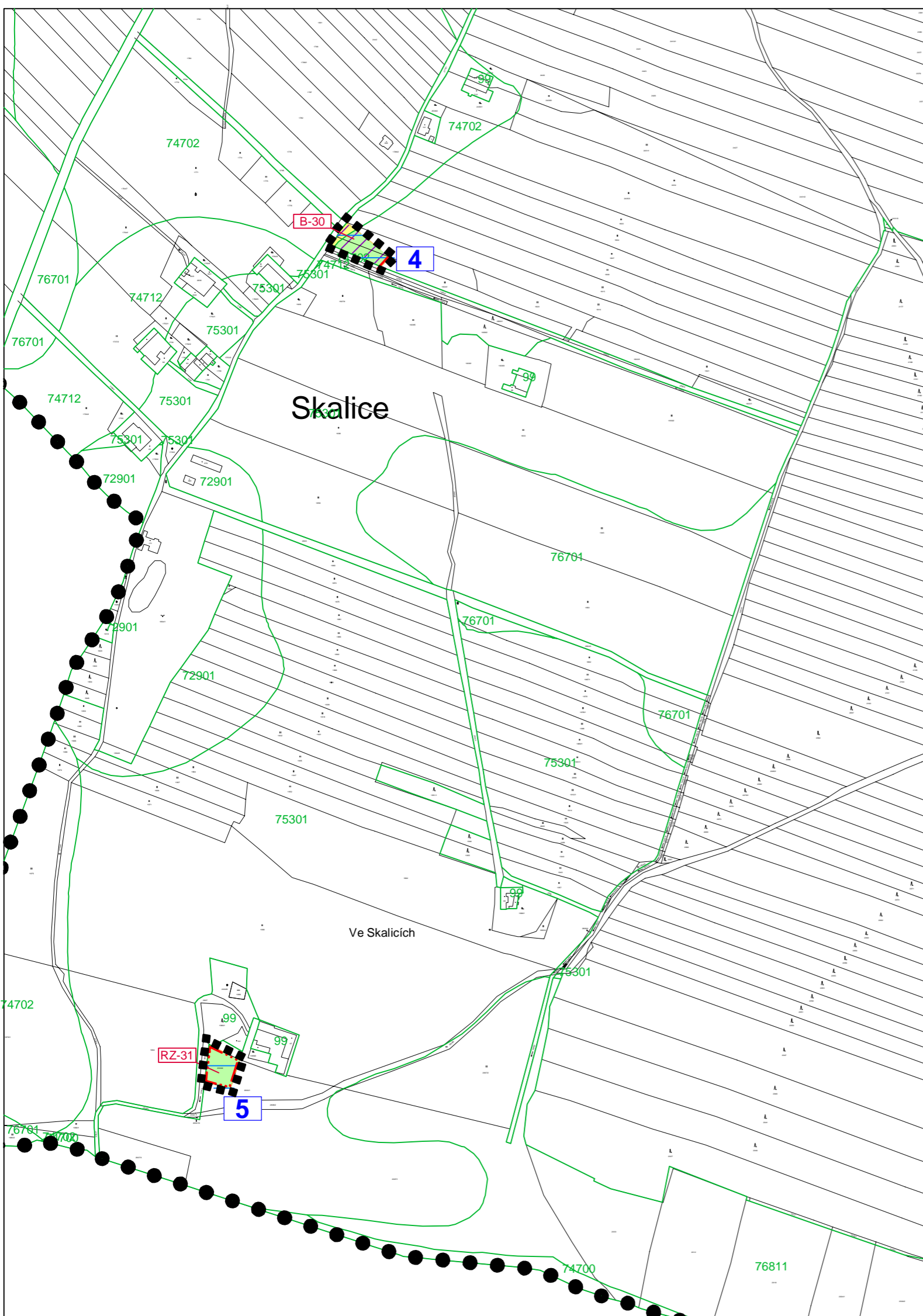
HRANICE BPEJ



HRANICE LOKALIT

74702

KÓD BPEJ



Změna č. 1 Územního plánu Štěpánovice

ČÁST: ODŮVODNĚNÍ ÚP

VÝKRES PŘEDPOKLÁDANÝCH ZÁBORŮ PŮDNÍHO FONDU

PROJEKTOVÝ ATELIÉR AD s.r.o.
ING. ARCH. JAROSLAV DANĚK



RAZÍTKA A PODPISY:

HUSOVA 4, Č. BUDĚJOVICE, 370 01, TEL. 387 312 514, 605 277 998
www.atelierad.cz, atelierad@atelierad.cz, IČ 25194771, DIČ CZ25194771

ZPRACOVATEL: ING. ARCH. JAROSLAV DANĚK

KRESLIL: LUKÁŠ HOLEMÝ

ČÍSLO ZAKÁZKY: 52_2014

ČÍSLO VÝKRESU:

ČÍSLO PARÉ:

DATUM: ČERVEN 2016

5b

1

MĚŘÍTKO: 1 : 5 000

ZÁZNAM O ÚČINNOSTI

DATUM NABYTÍ ÚČINNOSTI

POŘIZOVATEL

OBCENÍ ÚŘAD ŠTĚPÁNOVICE
ING. LIBUŠE PFAUSEROVÁ
Oprávněná úřední osoba pořizovatele

RAZÍTKO A PODPIS:

SPRÁVNÍ ORGÁN, KTERÝ ZMĚNU Č. 1 ÚP VYDAL

ZASTUPITELSTVO OBCE ŠTĚPÁNOVICE

starosta – Ing. Václav Kopačka

RAZÍTKO A PODPIS: